

QTRAVEL

REVISTA DE VIAJES Y TURISMO / Nº52



Puerto Rico

UNA ISLA DE EXPERIENCIAS



REC ●



PRODUCIMOS CONTENIDOS
PARA MEDIOS DE COMUNICACIÓN E INSTITUCIONES
QUE DESEAN RECURSOS AUDIOVISUALES PROPIOS



¿hablamos?

INFORMACIÓN Y PRESUPUESTOS (+34) 616 179 166

[04] SAN JUAN DE PUERTO RICO

[50] PARQUE NACIONAL EL YUNKE

[27] CALLEJEANDO POR EL VIEJO SAN JUAN

[64] ZONA DE PIÑONES

[44] GASTRONOMIA EN EL VIEJO SAN JUAN

[69] RECORRIDO CULTURAL EN LOIZA



Puerto Rico es más que un destino: es una experiencia para todos los sentidos. En el **Viejo San Juan**, el encanto colonial se despliega en cada calle adoquinada, con sus balcones de hierro forjado y sus murallas históricas que susurran relatos de piratas y conquistadores. A poca distancia, el **Parque Nacional El Yunque** invita a sumergirse en la exuberancia de su selva tropical, donde senderos sinuosos conducen a cascadas cristalinas que refrescan el espíritu aventurero.

Nuestra ruta continúa hacia la zona de Piñones, una franja costera donde las playas doradas y el aroma del marisco frito invitan al descanso. Muy cerca, en **Loíza**, el *taller de Bomba* late con la energía de la herencia afrocaribeña, entre tambores y danzas llenas de vida. Y a lo largo del camino, los sabores de la cocina puertorriqueña —desde el mofongo hasta el lechón— convierten cada comida en un viaje gastronómico inolvidable. ¿Os atrae nuestra propuesta?

David Bigorra

QTRAVEL

Nº 52 - Época III - Año XVII

QTRAVEL
Teléfono (+34) 616 179 166
ISSN: 1887-410X

DIRECCIÓN

David Bigorra
david@qtravel.es

REDACCIÓN
Daniel Herrera
daniel@qtravel.es

REDES SOCIALES

Facebook: qtravel.es
Youtube: revistaqtravel
Instagram: revistaqtravel

PÁGINA WEB Y REVISTA DIGITAL

www.qtravel.es

PROHIBIDA LA REPRODUCCIÓN TOTAL O PARCIAL DE LOS ARTÍCULOS DE ESTA PUBLICACIÓN SIN AUTORIZACIÓN EXPLÍCITA POR ESCRITO DEL EDITOR



PUERTO RICO

UNA ISLA DE EXPERIENCIAS

Texto de David Bigorra - fotografías de Daniel Herrera y David Bigorra

“VIVIR BORICUA” ES UNA INVITACIÓN A SUMERGIRSE EN LA AUTÉNTICA ESENCIA DE PUERTO RICO. LA ISLA DE BORINQUEN, COMO LA LLAMABAN LOS TAÍNOS, OFRECE UNA EXPERIENCIA EN LA QUE CADA RINCÓN REFLEJA LA PASIÓN Y LA CULTURA DE SU GENTE. DESDE PLAYAS PARADISIÁCAS HASTA LA HOSPITALIDAD DE SUS HABITANTES, PUERTO RICO ES UN LUGAR DONDE LA TRADICIÓN SE FUSIONA CON LA MODERNIDAD. VIVIR BORICUA ES DISFRUTAR DE LA MÚSICA, LA GASTRONOMÍA Y LA HISTORIA, SINTIENDO EN CADA MOMENTO LA ENERGÍA ÚNICA DE ESTE DESTINO INCOMPARABLE.





Bastión de San Sebastián.

BASTIÓN DE SAN SEBASTIAN

Desde la perspectiva de la historia, el **Bastión de San Sebastián** en San Juan de Puerto Rico representa un componente crucial de las fortificaciones defensivas que delinearon la historia militar de la isla durante la época colonial española.

Construido a finales del siglo XVI, este bastión forma parte del complejo sistema de murallas y fortificaciones diseñado para

proteger San Juan, uno de los principales puertos y asentamientos estratégicos del Caribe español.

El **Bastión de San Sebastián** se encuentra ubicado en la esquina noroeste de las murallas que rodean el Viejo San Juan, y desempeñó un papel vital en la defensa de la ciudad contra ataques enemigos, especialmente durante el asedio de Sir Francis Drake en 1595 y el ataque de Sir George Clifford, Conde de Cumberland, en



El Bastión de San Sebastián se encuentra a los pies de la entrada principal del Castillo de San Cristóbal.

1598. Su construcción fue impulsada por la necesidad estratégica de proteger la isla de las incursiones constantes de piratas, corsarios y potencias rivales europeas que buscaban controlar el Caribe.

Esta estructura militar es un ejemplo destacado de la arquitectura de fortificación renacentista española, caracterizada por su diseño robusto, gruesas paredes de piedra, plataformas para artillería y su posición estratégica, que

permitía el control visual y militar sobre la entrada al puerto y las aguas circundantes. La **forma triangular del bastión**, con sus ángulos salientes y parapetos, estaba diseñada para maximizar el fuego de artillería y minimizar los puntos ciegos, una innovación militar significativa de la época.

Además de su valor militar, el Bastión de San Sebastián también es relevante desde un punto de vista histórico-



Garitas de vigilancia y muros extremadamente anchos son la características principales del bastión.

cultural, pues ilustra cómo la geopolítica y el intercambio cultural en el Caribe moldearon la identidad y la historia de Puerto Rico.

Estebaluarte, junto con otros componentes del sistema defensivo de San Juan, es parte del Sitio Histórico Nacional de San Juan, declarado Patrimonio de la Humanidad por la UNESCO en 1983, lo que subraya su importancia como testimonio de la presencia y resistencia colonial española

en el Nuevo Mundo, reflejando su papel crucial en la historia militar.

Hoy, el **Bastión de San Sebastián** no solo representa un monumento a la ingeniería militar y la historia colonial, sino también un símbolo de la interacción cultural y la fortaleza del pueblo puertorriqueño a lo largo de los siglos. Su conservación es fundamental para entender las dinámicas de poder, defensa y vida cotidiana en el Caribe durante los siglos XVI y XVII.



Vista de los espectaculares muros del Castillo de San Cristóbal construidos desde la orilla del mar.

CASTILLO DE SAN CRISTOBAL

El **Castillo de San Cristóbal** en San Juan de Puerto Rico es una de las mayores fortificaciones construidas por el Imperio español en el Nuevo Mundo. Desde la perspectiva de un historiador, este castillo, finalizado en 1783, representa una obra maestra de la ingeniería militar de la época colonial. Construido para defender la ciudad de San Juan de ataques terrestres, el **Castillo de San Cristóbal** se extiende

sobre aproximadamente 11 hectáreas, lo que lo convierte en la mayor fortificación de su tipo en América.

La construcción comenzó en 1634 como respuesta a las constantes amenazas de corsarios, piratas y potencias europeas rivales. Su diseño en forma de estrella incluye murallas masivas de piedra, baluartes, fosos secos y una intrincada red de túneles subterráneos. Estas características fueron concebidas para



Patio principal del Castillo de San Cristóbal.

maximizar la defensa contra ataques de artillería y asedios prolongados. Dentro de sus muros se pueden encontrar barracas, almacenes de pólvora y garitas, como la famosa Garita del Diablo, envuelta en leyendas locales sobre desapariciones misteriosas de soldados.

El **Castillo de San Cristóbal** es un lugar imprescindible de visitar para quienes deseen comprender la historia de Puerto Rico y disfrutar de su belleza

natural. Los visitantes pueden explorar los túneles y pasadizos secretos que alguna vez permitieron a los defensores del castillo moverse sin ser vistos, o recorrer las almenas y disfrutar de vistas espectaculares del Atlántico y de la bahía de San Juan.

El castillo ofrece diversas exposiciones interactivas y paneles informativos que narran su historia desde su construcción hasta los momentos clave que vivió, como



LA GARITA DEL DIABLO ES UNA DE LAS MÁS ANTIGUAS DEL CASTILLO, CONSTRUIDA ENTRE 1634 Y 1644. SEGÚN LA LEYENDA, ESTÁ EMBRUJADA. LA SOLEDAD DE LOS SOLDADOS EN EL LUGAR, CON VISTAS AL INFINITO DEL MAR, HACÍA QUE TUVIERAN ALUCINACIONES CON HERMOSAS MUJERES QUE LOS SEDUCÍAN, LLEVÁNDOLOS A LA DESERCIÓN O DESAPARICIÓN.

el ataque británico de 1797, liderado por Sir Ralph Abercromby. También es posible participar en visitas guiadas organizadas por el parque, que proporcionan detalles fascinantes sobre la arquitectura defensiva y la vida cotidiana de los soldados que vivieron allí.

Desde las alturas del castillo, los turistas pueden capturar fotos panorámicas del casco histórico del Viejo San Juan, con sus coloridos edificios coloniales y calles

adoquinadas. Además, el **Castillo de San Cristóbal** se encuentra a poca distancia de otros puntos de interés, como el Castillo San Felipe del Morro, la Catedral de San Juan Bautista y múltiples plazas históricas llenas de vida, tiendas y restaurantes.

Visitar el **Castillo de San Cristóbal** no solo ofrece un recorrido por la historia militar de Puerto Rico, sino también una conexión con la esencia cultural de la isla, convirtiéndose en una gran experiencia.



El Morro con la Perla en primer plano y entre medio, el cementerio de Santa María Magdalena.

CASTILLO DE SAN FELIPE DEL MORRO

Ubicado en el extremo noroeste del Viejo San Juan, es uno de los monumentos históricos más emblemáticos del Caribe. Construido por los españoles entre los siglos XVI y XVIII, **El Morro**, como se le conoce coloquialmente, fue una fortaleza estratégica que protegió la bahía de San Juan de ataques marítimos durante más de cuatro siglos. Su imponente estructura, que incluye muros de hasta 6 metros

de espesor, bastiones y cañones, es testimonio del poderío militar de la época colonial frente a los ataques enemigos.

El Morro no solo defendió la isla de piratas y corsarios, sino que también jugó un papel crucial en las batallas contra potencias europeas como Inglaterra y los Países Bajos. En 1595, **Sir Francis Drake**, el célebre **corsario inglés**, intentó sin éxito tomar la fortaleza. Años más tarde, en 1625, los **holandeses**, bajo el mando

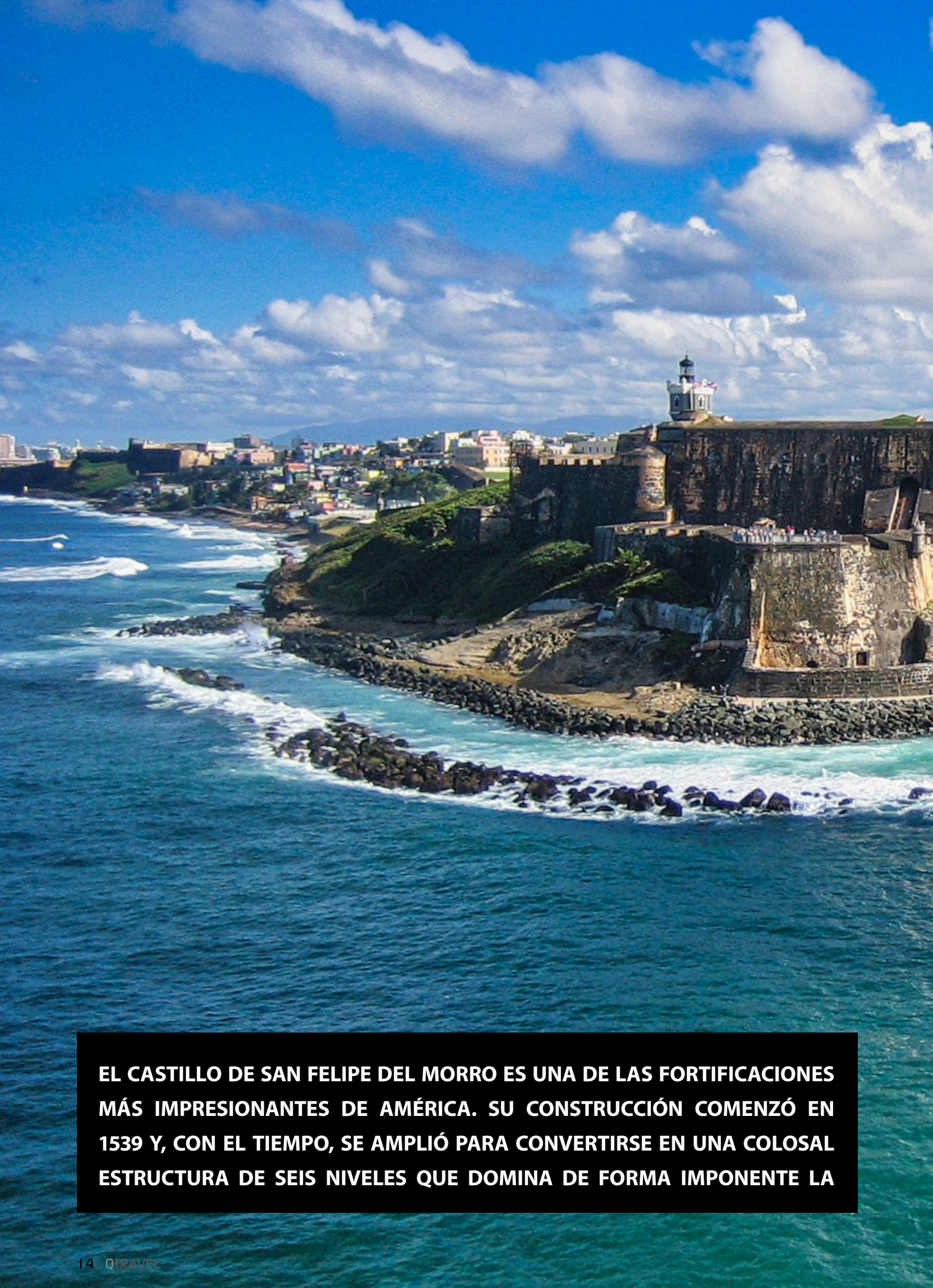


Entrada al castillo por el foso seco.

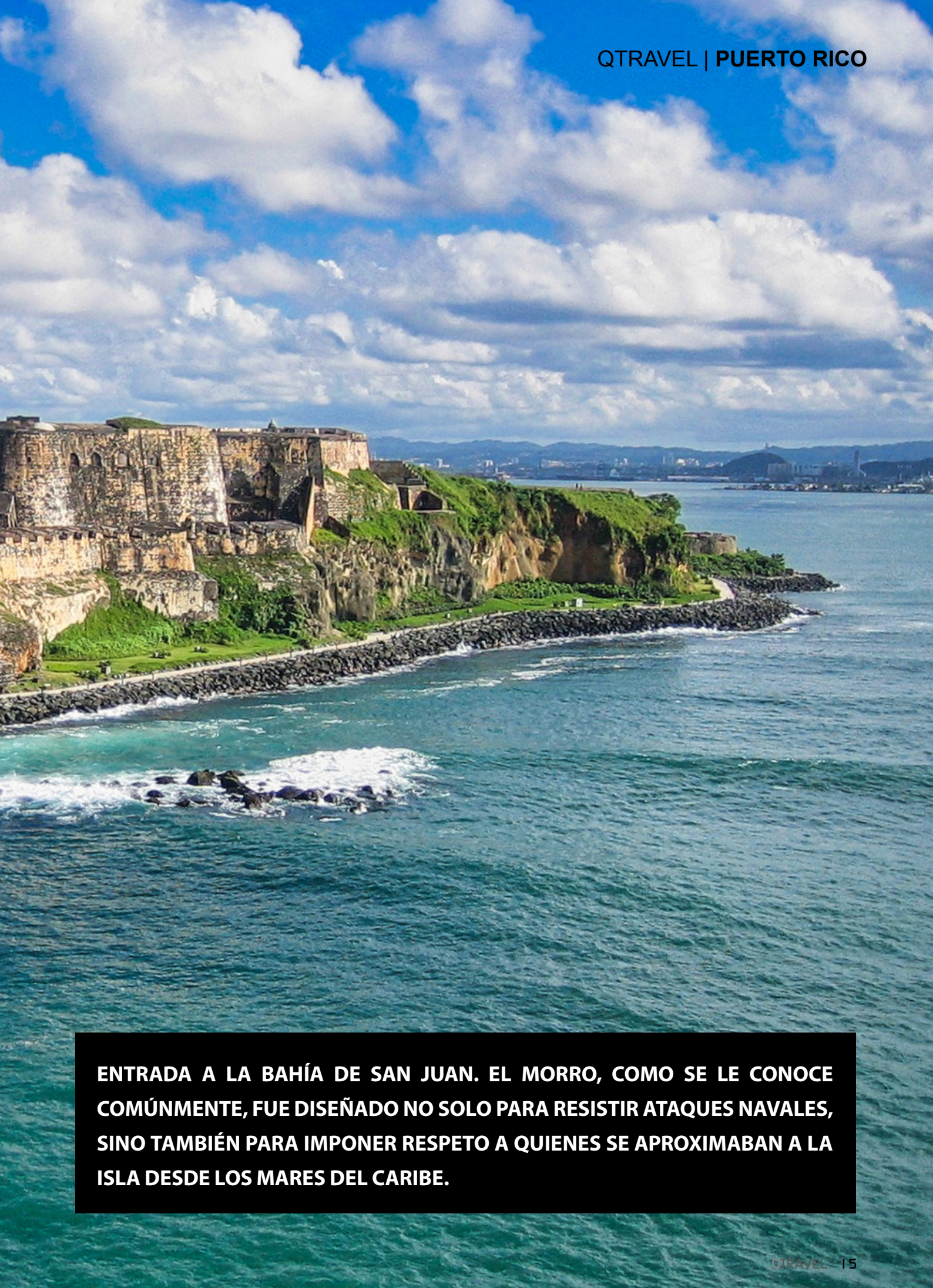
de **Balduino Enrico**, lograron invadir la ciudad de San Juan, pero **El Morro** resistió, demostrando su eficacia como baluarte defensivo.

Con el paso del tiempo, la fortaleza se modernizó para adaptarse a los avances militares durante siglos, hasta que fue ocupada por las fuerzas estadounidenses tras la **Guerra Hispanoamericana** en 1898, cuando Puerto Rico pasó a ser un territorio **de Estados Unidos**.

Hoy en día, **El Morro** forma parte del **Sitio Histórico Nacional de San Juan** y fue declarado **Patrimonio de la Humanidad por la UNESCO** en 1983. Sus bien conservados bastiones, garitas y vistas panorámicas del Atlántico atraen a cientos de miles de visitantes anualmente. El castillo no solo ofrece una ventana al pasado colonial de Puerto Rico, sino que también es un espacio donde la historia, la arquitectura y la naturaleza convergen de manera única.



EL CASTILLO DE SAN FELIPE DEL MORRO ES UNA DE LAS FORTIFICACIONES MÁS IMPRESIONANTES DE AMÉRICA. SU CONSTRUCCIÓN COMENZÓ EN 1539 Y, CON EL TIEMPO, SE AMPLIÓ PARA CONVERTIRSE EN UNA COLOSAL ESTRUCTURA DE SEIS NIVELES QUE DOMINA DE FORMA IMPONENTE LA



ENTRADA A LA BAHÍA DE SAN JUAN. EL MORRO, COMO SE LE CONOCE COMÚNMENTE, FUE DISEÑADO NO SOLO PARA RESISTIR ATAQUES NAVALES, SINO TAMBIÉN PARA IMPONER RESPETO A QUIENES SE APROXIMABAN A LA ISLA DESDE LOS MARES DEL CARIBE.



EL BARRIO DE LA PERLA

El Barrio de **La Perla** es uno de los lugares más emblemáticos y a menudo incomprensidos de la ciudad. Desde la perspectiva de un historiador, La Perla es un barrio con una rica y compleja historia que se remonta al siglo XIX, cuando fue establecido fuera de las murallas de la ciudad para albergar a personas marginadas, como esclavos libertos, pescadores y trabajadores manuales. Esta ubicación, entre la muralla y el mar, se consideraba indeseable por las autoridades coloniales, lo que convirtió al barrio en un refugio para aquellos que, por diferentes razones, quedaban al margen de la sociedad dominante.



Casas del peculiar barrio de La Perla.

A lo largo de su historia, **La Perla** ha sido un símbolo de resistencia y supervivencia frente a la adversidad. Durante décadas, el barrio fue considerado una zona prohibida para los visitantes y, a menudo, era estigmatizado como un lugar de peligro. Sin embargo, esta percepción ha cambiado en los últimos años, a medida que **La Perla** ha comenzado a ser reconocida por su cultura local única, sus murales de arte urbano y su comunidad resiliente, que ha sabido mantener su

identidad a pesar de las dificultades económicas y sociales.

La Perla ofrece una experiencia única para aquellos que desean explorar el Viejo San Juan más allá de sus calles adoquinadas y edificios coloniales. Este barrio pintoresco, con sus coloridas casas y su ubicación privilegiada frente al océano Atlántico, es un destino ideal para los amantes del arte urbano y la fotografía. Sus paredes están llenas de murales que



Foto: Michael Au

El barrio de la Perla visto desde el mar. En la parte superior, el Bulevar del Valle.

reflejan tanto la historia como el espíritu contemporáneo del lugar, creados por artistas locales e internacionales.

Uno de los puntos de interés más destacados de **La Perla** es su pequeña playa, un espacio tranquilo y escondido que permite a los visitantes disfrutar del mar en un entorno local y auténtico. Además, la comunidad organiza regularmente eventos culturales y festivales que celebran la música, la danza y la gastronomía puertorriqueña,

ofreciendo a los turistas la oportunidad de experimentar la cultura viva de **La Perla**.

Para quienes visitan el barrio, es importante hacerlo con respeto y con una mente abierta, conscientes de que **La Perla** es, ante todo, una comunidad viva y activa. Se recomienda ingresar por el acceso principal junto a la Puerta de San Juan y considerar realizar una visita guiada para conocer más sobre la historia y el desarrollo del barrio a través de los ojos de sus propios residentes.



EL REGUETÓN EN LA PERLA

La Perla ha desempeñado un papel crucial en la evolución y popularización del fenómeno de la música reguetón en Puerto Rico. Este barrio, ubicado en el Viejo San Juan, no solo es un ícono cultural por su historia y su vibrante comunidad, sino también por ser un espacio simbólico en el desarrollo de uno de los géneros musicales más influyentes del siglo XXI.

Desde sus orígenes, el **reguetón** ha sido una expresión de las voces marginadas de las zonas urbanas y barrios con una fuerte identidad comunitaria, siendo una plataforma natural para este tipo de manifestación musical. Con su mezcla de dancehall jamaicano, hip hop estadounidense y ritmos latinos como la salsa y el merengue, el reguetón encontró en **La Perla** un lugar donde crecer y evolucionar, reflejando la realidad social, las luchas y los sueños de los jóvenes puertorriqueños.



Todas las casas de La Perla están pintadas con coloridos colores y eslóganes de todo tipo.

Uno de los momentos más significativos que catapultó a La Perla al centro del fenómeno del reguetón fue la filmación del video musical de *“Despacito”* de Luis Fonsi y Daddy Yankee en 2017. Este video, que se convirtió en uno de los más vistos de la historia de YouTube, presenta imágenes vibrantes de las calles, casas coloridas y murales de **La Perla**, mostrando al mundo una imagen auténtica del barrio y su energía única. A raíz de este éxito, **La Perla** se consolidó como un símbolo visual del reguetón para los fans

del género que desean ver el escenario de uno de sus videos más emblemáticos.

La Perla ha sido hogar de numerosos artistas de reguetón y ha inspirado letras y canciones que hablan sobre la vida urbana. Su relevancia en el fenómeno del reguetón se debe también a que representa el espíritu de lucha y la voz de los barrios marginalizados de muchos de los primeros artistas, como Vico C, Tego Calderón y Daddy Yankee.



Sobre La Perla, se extiende dominante el Bulevar del Valle.

BULEVAR DEL VALLE

El **Bulevar del Valle** es un corredor urbano que no solo conecta diferentes áreas de la ciudad, sino que también ofrece una muestra fascinante de la arquitectura contemporánea y tradicional de Puerto Rico. El bulevar es una representación viva de la evolución arquitectónica de San Juan, donde se entrelazan estilos que abarcan desde el neoclásico colonial hasta el modernismo caribeño.

Uno de los aspectos más destacados del **Bulevar del Valle** es su arquitectura diversa. A lo largo del bulevar, se pueden encontrar ejemplos de edificios con fachadas de colores vibrantes y detalles ornamentales que reflejan la herencia española, como balcones de hierro forjado, patios interiores y techos de tejas. Estas características son típicas del estilo colonial que predomina en muchas de las construcciones históricas de San Juan. Además, los edificios restaurados

conservan elementos originales, como puertas de madera tallada y ventanas de madera con persianas, que evocan la vida en el San Juan de siglos pasados.

Recorrer el **Bulevar del Valle** es una oportunidad para observar esta increíble diversidad arquitectónica mientras se explora una de las zonas más dinámicas de San Juan. A lo largo del bulevar, se pueden encontrar diversos puntos de interés, como pequeños cafés, galerías de arte contemporáneo y tiendas locales, ubicadas en edificios de gran valor histórico y arquitectónico que reflejan la rica herencia cultural de la ciudad. No podemos olvidar que justo en su parte central encontramos casi escondido el barrio de La Perla.

En el extremo norte del bulevar, se puede visitar el Edificio de la Intendencia, una construcción histórica que ofrece un claro ejemplo del estilo neoclásico, con su fachada de columnas, detalles simétricos y amplios ventanales. También destaca el Edificio Miramar, un ejemplo de arquitectura de principios del siglo XX, con una estructura de inspiración ecléctica que combina elementos europeos con un toque caribeño único.

Para quienes desean disfrutar de la arquitectura del Viejo San Juan mientras exploran la cultura local de forma tranquila y menos bulliciosa que por las calles del centro, el **Bulevar del Valle** es un excelente escaparate.







Sin duda, uno de los rincones más fotografiados de Puerto Rico, es la puerta de madera de la Calle Imperial.

CALLE IMPERIAL

La **Calle Imperial** es uno de los rincones más pintorescos y vibrantes del Viejo San Juan. Este estrecho callejón, caracterizado por su ambiente acogedor y su rica historia, se ha convertido en un símbolo de la cultura y el orgullo puertorriqueño. Uno de los aspectos más llamativos de la Calle Imperial es el colorido de sus casas, cuyas fachadas se presentan en una amplia gama de tonos vibrantes como

azules, rosados, amarillos y verdes que resaltan bajo el sol tropical y crean un mosaico visual que cautiva a visitantes y residentes por igual.

De hecho, estamos hablando de tres calles: **Imperial, de la Virtud y del General MacArthur**. Estas tres calles conforman una "U" alrededor del **Museo de Arte e Historia de San Juan**.

Las casas conservan la arquitectura



tradicional del Viejo San Juan, con balcones de hierro forjado, puertas y ventanas de madera tallada, y techos de tejas. Este estilo colonial español se mezcla con la paleta de colores caribeños, ofreciendo una vista pintoresca que invita a ser fotografiada. La estrechez del callejón, junto con su pavimento de adoquines azules, le da un carácter íntimo y encantador, transportando a quienes lo recorren a una época pasada mientras disfrutan de su singular belleza.

Uno de los puntos más emblemáticos es la famosa puerta pintada con la bandera de Puerto Rico. Este mural, que decora una de las puertas al final del callejón, es una expresión de orgullo y resistencia cultural. La puerta, pintada en tonos de rojo, blanco y azul, representa la bandera puertorriqueña y se ha convertido en un símbolo de identidad para los habitantes de San Juan. No es solo una obra de arte, sino también un lugar de peregrinación para quienes desean celebrar y reafirmar su amor por la isla.



Calle del General MacArthur.

Esta unión de calles es uno de los lugares favoritos de los visitantes que buscan capturar la esencia del Viejo San Juan. Pasear por aquí es una oportunidad para apreciar de cerca la arquitectura colonial y el original arte urbano que caracteriza a la ciudad. A menudo, músicos callejeros se instalan en el callejón, llenándolo de ritmos caribeños.

Para aquellos interesados en la fotografía, la Calle Imperial ofrece innumerables

oportunidades para capturar imágenes únicas: desde las coloridas fachadas hasta la icónica puerta con la bandera. Además, la calle se encuentra cerca de otros puntos de interés del Viejo San Juan, lo que facilita combinar la visita con un recorrido más amplio por la zona.

La Calle Imperial es más que un simple callejón; es un testimonio de la vibrante cultura de Puerto Rico y un reflejo de la alegría de vivir de su gente.



Es tradición en mayor o menor medida decorar las casas con plantas y flores para dar contraste y vida.

CALLEJEANDO POR EL VIEJO SAN JUAN

Las calles del Viejo San Juan en Puerto Rico son un verdadero reflejo de su rica historia colonial y su vibrante cultura caribeña. Desde la perspectiva de un historiador, el colorido y la arquitectura del Viejo San Juan son una mezcla única de influencias europeas adaptadas al entorno tropical. Esta singularidad convierte a la ciudad en un destino fascinante para cualquier visitante

interesado en explorar la evolución histórica y cultural de las Américas.

El colorido de las fachadas es uno de los aspectos más característicos de las calles del Viejo San Juan. Las casas, pintadas en tonos vibrantes como azul, rosa, amarillo, verde y coral, no solo añaden un encanto visual a la ciudad, sino que también tienen un propósito práctico. En la época colonial, se utilizaban colores brillantes para proteger los edificios de



la fuerte humedad del Caribe y para mantenerlos frescos al reflejar la luz del sol. Además, estos colores ayudaban a los habitantes a distinguir sus propiedades en una época en la que muchas personas no sabían leer. Hoy en día, este colorido se ha convertido en un símbolo de la identidad puertorriqueña, reflejando la alegría y el espíritu resiliente de su gente.

La arquitectura del Viejo San Juan es una rica amalgama de estilos europeos con adaptaciones locales. Los edificios coloniales españoles, que datan de los siglos XVI y XVII, son los más predominantes y están diseñados para enfrentar el clima tropical. Entre sus características principales se encuentran las gruesas paredes de mampostería que ayudan a mantener el interior fresco, y los techos de tejas rojas que facilitan el drenaje del agua de lluvia. Las ventanas y puertas suelen ser de madera maciza, adornadas con detalles tallados a mano y persianas que permiten la circulación del aire sin



La Fortaleza o Palacio de Santa Catalina, la residencia oficial del gobernador de Puerto Rico.

comprometer la privacidad o la seguridad.

Los balcones de hierro forjado son otro elemento icónico de la arquitectura del Viejo San Juan. Estos balcones, a menudo adornados con plantas tropicales, no solo proporcionan sombra, sino que también permiten disfrutar del entorno desde la comodidad del hogar, un aspecto crucial en una ciudad densamente construida. Los patios interiores son igualmente característicos, ofreciendo espacios

abiertos y frescos en el corazón de las viviendas, donde los residentes pueden disfrutar de la luz y la ventilación natural.

Entre los edificios más emblemáticos de la ciudad se encuentra La Fortaleza o el Palacio de Santa Catalina, la residencia oficial del gobernador de Puerto Rico desde el siglo XVI. Este edificio combina elementos del renacimiento español y del neoclásico, y es reconocido por su impresionante fachada y sus jardines



El patrimonio arquitectónico convive irremediabilmente con elementos de transporte del siglo XXI.

interiores. La Catedral de San Juan Bautista, una de las más antiguas del continente, presenta una mezcla de estilos gótico y neoclásico y alberga la tumba del conquistador Juan Ponce de León.

Sus estrechas calles adoquinadas, hechas de antiguos adoquines azules traídos desde España, ofrecen un contraste encantador con las fachadas multicolores y permiten explorar cada rincón de la ciudad a pie. Las principales

calles, como la Calle San Sebastián, la Calle Fortaleza y la Calle del Cristo, son perfectas para perderse y descubrir cafés locales, tiendas de artesanía, galerías de arte y restaurantes.

Explorar el Viejo San Juan nos permite experimentar el vibrante ambiente de una ciudad que celebra su pasado mientras vive plenamente su presente. Cada color, cada fachada y cada rincón cuenta una historia que invita a ser descubierta.



Fuente de la Plaza de Armas.

PLAZA DE ARMAS

La **Plaza de Armas** es uno de los espacios públicos más emblemáticos del Viejo San Juan y un punto de referencia histórico y social desde la fundación de la ciudad en el siglo XVI. Originalmente concebida como la plaza principal, su nombre proviene de los ejercicios militares que allí se realizaban durante la época colonial. La plaza está rodeada de edificios históricos, como el Ayuntamiento de San Juan y el Palacio

de la Intendencia, que destacan por su arquitectura neoclásica. En el centro de la plaza se encuentran cuatro estatuas que representan las estaciones del año, encargadas en el siglo XIX como parte de un proyecto de embellecimiento urbano.

La **Plaza de Armas** es ideal para disfrutar de un café en uno de sus muchos bancos, mientras se observa la vida cotidiana de la ciudad o se escucha música en vivo, a menudo presente en este lugar vibrante y lleno de historia.



EDIFICIO ART-DECÓ DEL BANCO POPULAR

El **Edificio Art-decó del Banco Popular**, ubicado en la Calle Tetuán, es un magnífico ejemplo de la arquitectura art-decó de principios del siglo XX en San Juan.

Inaugurado en 1939, este edificio se caracteriza por su fachada de líneas geométricas y detalles ornamentales que reflejan el estilo internacional de la época. Con su diseño elegante y moderno, el edificio representa el espíritu de progreso de Puerto Rico durante las primeras décadas del siglo XX. Para los turistas, es un punto de interés que contrasta con la arquitectura colonial predominante en el Viejo San Juan. Una visita al edificio permite apreciar cómo la ciudad ha incorporado distintos estilos arquitectónicos a lo largo de su historia, enriqueciendo su paisaje urbano y ofreciendo una experiencia visual diversa.



Interior del emblemático local de La Mallorquina.

LA MALLORQUINA

La Mallorquina, fundada en 1848, es el restaurante más antiguo de Puerto Rico y un verdadero ícono del Viejo San Juan. Este establecimiento, que ha operado de manera continua por más de un siglo, es famoso por su ambiente tradicional y su exquisita comida criolla, que combina influencias españolas con sabores locales. El interior de **La Mallorquina** conserva su encanto original, con techos altos,

paredes de azulejos y mobiliario antiguo, que transportan a los visitantes a una época pasada.

Para el turista, es un lugar ideal para degustar platos típicos como el arroz con gandules, el mofongo o los piononos, mientras se disfruta de un entorno que evoca la historia y cultura puertorriqueña. Comer en **La Mallorquina** es, sin duda, una experiencia culinaria y cultural única en el corazón del Viejo San Juan.



Torre de vigilancia del Bastión de las Palmas de San José con vista al puerto.

BASTIÓN DE LAS PALMAS DE SAN JOSÉ

El **Bastión de las Palmas de San José** es uno de los mejores puntos de observación del Viejo San Juan. Construido en el siglo XVI como parte del sistema defensivo de la ciudad, este bastión ofrece impresionantes vistas panorámicas del puerto de cruceros y la bahía de San Juan.

Desde aquí, los visitantes pueden

contemplar la extensión de los muros de defensa del **Castillo San Felipe del Morro** y el constante ir y venir de barcos en el puerto. Históricamente, su función defensiva era proteger la ciudad de los ataques marítimos que llegaban al lado más septentrional del castillo y a la entrada natural del puerto.

Pasear por este espacio permite a los turistas conocer más sobre la historia militar y marítima de Puerto Rico.

LA CASA ESTRECHA

La **Casa Estrecha**, conocida como la casa más estrecha de Puerto Rico y una de las más angostas del mundo, es un fascinante ejemplo de cómo el uso del espacio en el Viejo San Juan se adaptó a las limitaciones del entorno urbano. Esta diminuta casa, de apenas 1,5 metros de ancho, se encuentra en la Calle Tetuán y se ha convertido en una curiosidad arquitectónica y un atractivo turístico.

La historia cuenta que la casa fue construida en un pequeño espacio entre dos edificaciones ya existentes, utilizando de manera ingeniosa cada centímetro disponible. Aunque pequeña en tamaño, la casa es grande en carácter y encanto.





La Capilla de La Salud llama la atención porque parece colocada forzosamente en medio de la calle.

CAPILLA DE LA SALUD

La **Capilla de La Salud**, construida en el siglo XVIII, es una pequeña y encantadora iglesia situada en el Viejo San Juan. Esta capilla fue erigida por iniciativa de la comunidad como un lugar de oración para aquellos que buscaban curación y consuelo espiritual, dedicándola a la Virgen de la Salud.

Su arquitectura sencilla, con una

fachada blanca y un interior modesto, es representativa de las construcciones religiosas de la época colonial en Puerto Rico.

Visitar la **Capilla de La Salud** ofrece un momento de reflexión y tranquilidad en medio del bullicio de la ciudad. Además, es una parada obligatoria para quienes desean explorar la historia religiosa y las tradiciones espirituales del Viejo San Juan.



Jardines de la Plaza de la Barandilla.

PLAZA DE LA BARANDILLA

La **Plaza de la Barandilla** es un espacio público con un encanto histórico notable. Su nombre deriva de las antiguas barandillas que solían adornar el área, ofreciendo una barrera protectora con vistas al mar. Esta pintoresca plaza ofrece una panorámica impresionante del puerto de San Juan y del Caribe, siendo un lugar privilegiado para contemplar la belleza del litoral.

Rodeada por edificios coloniales y la destacada **Universidad Carlos Albizu**, la plaza es un punto de encuentro tanto para locales como para turistas.

Su atmósfera relajada y su entorno histórico la convierten en un lugar perfecto para pasear, relajarse y disfrutar del ambiente característico del Viejo San Juan. Su belleza y su historia la hacen un lugar imprescindible en cualquier lista de visitas de la ciudad.



Las casas de la Calle de la Luna tienen un aire mediterráneo, legado arquitectónico de la época.

CASAS COLONIALES DE LA CALLE DE LA LUNA

La calle de la Luna es famosa por sus hermosas casas coloniales de colores brillantes, que son un reflejo de la identidad y el carácter del Viejo San Juan. Estas casas, con sus fachadas de tonos vibrantes como azul, amarillo, rosa y verde, capturan la luz del sol y crean un espectáculo visual que deleita tanto a locales como a turistas. Toda una manifestación del espíritu alegre de Puerto Rico.

Construidas con muros de mampostería y techos de teja, estas viviendas coloniales presentan detalles arquitectónicos como balcones de hierro forjado y grandes puertas de madera. Caminar por la tranquila calle de la Luna es una invitación a disfrutar del encanto de estas coloridas fachadas, ideales para fotografías y para admirar la creatividad con la que los sanjuaneros han embellecido su ciudad a lo largo de los siglos, atrayendo ahora a miles de visitantes cada año.



Calle de O'Donnell.

CALLE DE O'DONNELL

La **Calle de O'Donnell** es otra joya del Viejo San Juan, conocida por sus residencias coloniales y por ser una de las calles más pintorescas de la ciudad.

Las casas de esta calle se caracterizan por su arquitectura colonial española, con amplias ventanas, balcones de hierro forjado adornados con plantas tropicales y fachadas pintadas en tonos

cálidos. Muchas de estas casas han sido restauradas, aunque siempre conservando sus elementos arquitectónicos originales, mientras albergan modernas boutiques, galerías de arte y pequeños restaurantes que dan vida a la zona.

Pasear por la **Calle de O'Donnell** ofrece la oportunidad de disfrutar de una atmósfera tranquila y encantadora, descubrir la vida local y capturar fotografías inolvidables de la arquitectura única del Viejo San Juan.

PLAZA COLÓN

La **Plaza Colón**, situada en el corazón del Viejo San Juan, es un importante punto de referencia histórico, cultural y turístico. Esta emblemática plaza honra a **Cristóbal Colón**, el navegante genovés, con una imponente estatua que domina el centro de la plaza. **Inaugurada en 1893**, la plaza ha sido testigo de numerosos eventos históricos y celebraciones a lo largo de los años.

Su entorno está rodeado de edificios de arquitectura colonial que reflejan la rica historia de San Juan. Además de su valor histórico, la **Plaza Colón** es un punto de encuentro para turistas y locales, ofreciendo un espacio para relajarse, disfrutar de las vistas y sumergirse en el ambiente cultural de la ciudad vieja. Su cercanía a atracciones como el **Castillo San Felipe del Morro** y el **Museo de las Américas** la convierte en un destino de paso para quienes exploran la ciudad.





Fachada del antiguo Casino de Puerto Rico.

ANTIGUO CASINO DE PUERTO RICO

El antiguo **Casino de Puerto Rico**, ubicado justo al lado de la **Plaza Colón**, es un destacado monumento histórico y cultural de Puerto Rico. Fundado en 1917 como un club social para la élite de la época, el edificio es un espléndido ejemplo de la arquitectura neoclásica, con detalles ornamentales que reflejan su esplendor original. Diseñado por el arquitecto Luis R. Benítez, el casino cuenta

con una impresionante fachada que incluye columnas corintias y balcones de hierro forjado, mientras que su interior está decorado con lujosos acabados y un gran salón central.

Durante su apogeo, el casino fue el epicentro de la vida social en San Juan, organizando bailes, cenas y eventos culturales que atraían a la alta sociedad de la isla. Hoy en día, es un centro cultural y de eventos para la ciudad.



Pequeña y bella Plaza de la Catedral.

PLAZA DE LA CATEDRAL

La **Plaza de la Catedral** es un sitio de gran relevancia histórica, cultural y turística. Esta pequeña plaza, situada frente a la Catedral de San Juan Bautista, es el corazón del casco histórico de la ciudad. Fundada en 1540, la catedral es una de las estructuras religiosas más antiguas del continente americano y su impresionante arquitectura neogótica y barroca la convierte en un hito histórico.

La **Plaza de la Catedral** ha sido testigo de numerosos eventos y celebraciones a lo largo de los siglos, desde misas solemnes hasta festividades locales. Los visitantes pueden disfrutar de sus jardines bien cuidados, admirar la arquitectura colonial de la plaza y explorar los cafés y tiendas cercanas. La plaza también es un punto de partida ideal para recorrer el centro histórico, convirtiéndola en una parada esencial para quienes desean sumergirse en el espíritu de la ciudad vieja.





En cualquier pequeño restaurante del centro se puede tomar y comer simples platos tradicionales.

GASTRONOMÍA EN VIEJO SAN JUAN

San Juan ofrece una oferta gastronómica que es tanto un reflejo de su rica historia como una celebración de su diversidad cultural. La gastronomía de San Juan es el resultado de una mezcla de influencias indígenas, africanas, españolas y estadounidenses que han moldeado la cocina local a lo largo de los siglos.

En el Viejo San Juan, los turistas pueden

explorar una variedad de restaurantes y cafeterías que preservan las tradiciones culinarias coloniales, actualizándolas con toques modernos. La influencia española es particularmente notable en platos como el arroz con gandules (arroz con guisantes) y el mofongo (plátano verde machacado), que reflejan la adaptación de ingredientes locales a técnicas europeas. El coquito, un ponche de coco con ron, es una bebida festiva que tiene sus raíces en la influencia española, pero



Platos tradicionales de Puerto Rico servidos en Casa Luna Rest.

que ha sido adaptada con ingredientes locales. Además, la cocina afroantillana ha dejado una huella indeleble en la oferta gastronómica de la ciudad.

El uso de especias y técnicas de cocción africanas se manifiesta en platos como el pastelón (una especie de lasaña de plátano maduro) y el bacalao a la vizcaína (bacalao en salsa de tomate), que son especialmente populares en los festivales y celebraciones locales.

Para los visitantes, San Juan ofrece una experiencia culinaria que abarca desde el tradicional lechón asado en pequeñas lechoneras de las afueras de la ciudad hasta cenas elegantes en restaurantes gourmet que presentan una versión moderna de la cocina criolla. Restaurantes como La Mallorquina, que ha estado en funcionamiento desde 1848, ofrecen platos tradicionales en un ambiente que conserva el encanto histórico de la ciudad.



Ejemplo de platillos tradicionales de Puerto Rico para compartir.

FLAVORS FOOD TOURS

Flavors Food Tours ofrece una inmersión única en la gastronomía y cultura de Puerto Rico, permitiendo a los visitantes explorar los sabores locales mientras recorren el Viejo San Juan. Durante el recorrido, los participantes tienen la oportunidad de degustar una variedad de platos típicos en algunos de los mejores restaurantes y cafés locales, desde el clásico mofongo, una delicia hecha con plátano verde

machacado, hasta el delicioso arroz con gandules y el coquito, una bebida similar al ponche de huevo pero con el toque caribeño del coco y el ron.

Para los turistas, realizar este tour es una excelente manera de conocer el Viejo San Juan de una forma inmersiva, probando platillos en lugares frecuentados por los locales, escuchando anécdotas sobre la ciudad y descubriendo rincones menos conocidos, pero igualmente fascinantes.



Botellas de cerveza local en la Taberna Lúpulo.

LA TABERNA LÚPULO

La **Taberna Lúpulo** es un punto de referencia en el Viejo San Juan para quienes desean experimentar la vibrante vida nocturna de la ciudad. Este bar, ubicado en la Calle San Sebastián, es conocido por su amplia selección de cervezas artesanales, tanto locales como internacionales. Con su ambiente relajado, La **Taberna Lúpulo** atrae tanto a locales como a turistas que buscan disfrutar de una buena bebida mientras

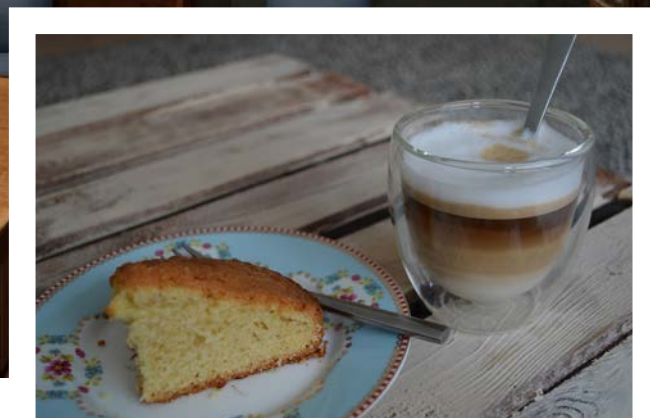


comparten historias y se sumergen en el auténtico ambiente de San Juan.

Para los visitantes, es un lugar ideal para degustar cervezas artesanales puertorriqueñas, como las de la cervecería local **Ocean Lab Brewing Co.**, y experimentar de primera mano el espíritu acogedor y festivo de la ciudad.



Zona de exposición de Don Ruiz Coffee Shop.



DON RUIZ COFFEE SHOP

El Don Ruiz Coffee Shop, ubicado dentro del histórico Cuartel de Ballajá, es un lugar imprescindible para los amantes del buen café. Este acogedor establecimiento, fundado por una familia puertorriqueña con una larga tradición cafetalera, ofrece una experiencia única al combinar el sabor auténtico del café de la isla con el encanto colonial del cuartel, construido en el siglo XIX.

El local es conocido por su café de alta calidad, cultivado y tostado localmente en las montañas de Puerto Rico. Los visitantes pueden disfrutar de una taza de exquisito café puertorriqueño mientras se rodean de las imponentes arcadas y patios de un lugar lleno de historia y cultura. También cuenta con un pequeño museo que muestra el proceso de cultivo y producción del café en Puerto Rico, lo que permite aprender más sobre esta tradición.





Riachuelos de Parque Nacional de El Yunque.

EL YUNQUE

El Parque Nacional de El Yunque, oficialmente conocido como el Bosque Nacional El Yunque, es un valioso tesoro natural situado en la región este de Puerto Rico. Este parque es el único bosque tropical lluvioso dentro del sistema de Bosques Nacionales de los Estados Unidos y se destaca como uno de los ecosistemas más diversos del Caribe. Con una extensión aproximada de 11,000

hectáreas, El Yunque se eleva desde las tierras bajas hasta las cimas montañosas, alcanzando su punto más alto en el **Pico El Yunque**, a 1.080 metros sobre el nivel del mar. Este parque ofrece, ante todo, una extraordinaria diversidad de flora y fauna, permitiendo una experiencia única de conexión con la naturaleza.


FLORA Y FAUNA

El Yunque alberga más de **240 especies**

de árboles, 50 especies de orquídeas y una abundante variedad de plantas endémicas.

Una de las plantas más representativas del parque es la *palma de sierra* (*Prestoea montana*), que predomina en el paisaje de las zonas más altas y húmedas. También es común encontrar helechos gigantes, bromelias y árboles como el yagrumo, el tabonuco y el palo colorado, cada uno adaptado a diferentes elevaciones y condiciones climáticas dentro del parque.

En cuanto a la fauna, El Yunque es hogar de una impresionante diversidad de especies, incluidas varias endémicas de Puerto Rico. Una de las más emblemáticas es el **coquí** (*Eleutherodactylus spp.*), un pequeño anfibio que se ha convertido en un símbolo cultural de la isla. Este diminuto animal, que mide entre 1.5 y 5 cm, es conocido por su característico canto nocturno, que suena como “*ko-kee*”. El **coquí** se distingue por ser ovovivíparo, lo que significa que sus huevos






El Coquí, símbolo del Yunque y de la biodiversidad de la isla.

se desarrollan sin necesidad de agua, una adaptación única que le permite prosperar en las hojas húmedas del bosque. Existen **17 especies de coquíes en Puerto Rico**, de las cuales **13 habitan en El Yunque**. De estas, algunas están en peligro de extinción, como el coquí dorado (*Eleutherodactylus jasperi*).

Otro habitante importante de este ecosistema es el **caracol de árbol**, un caracol terrestre único que vive en los árboles de El Yunque. Con su caparazón

delgado en forma de disco, adornado con bandas de colores marrón, blanco y amarillo, este caracol se camufla perfectamente entre las cortezas y ramas, donde se alimenta de algas y líquenes.

Como parte esencial del ecosistema de El Yunque, el **caracol de árbol** contribuye al reciclaje de nutrientes y a la salud general del bosque. Sin embargo, enfrenta amenazas como la deforestación y el cambio climático, que ponen en riesgo su






Cotorra puertorriqueña. Caracol de árbol.

hábitat natural. Por ello, la conservación de este parque tropical no solo protege un paisaje extraordinario, sino también a las especies únicas que lo habitan, como el **caracol de árbol**.

El Yunque también es un refugio para aves endémicas, como la **cotorra puertorriqueña** (*Amazona vittata*), una especie en peligro crítico de extinción que ha sido objeto de intensos esfuerzos de conservación. Otros animales que se

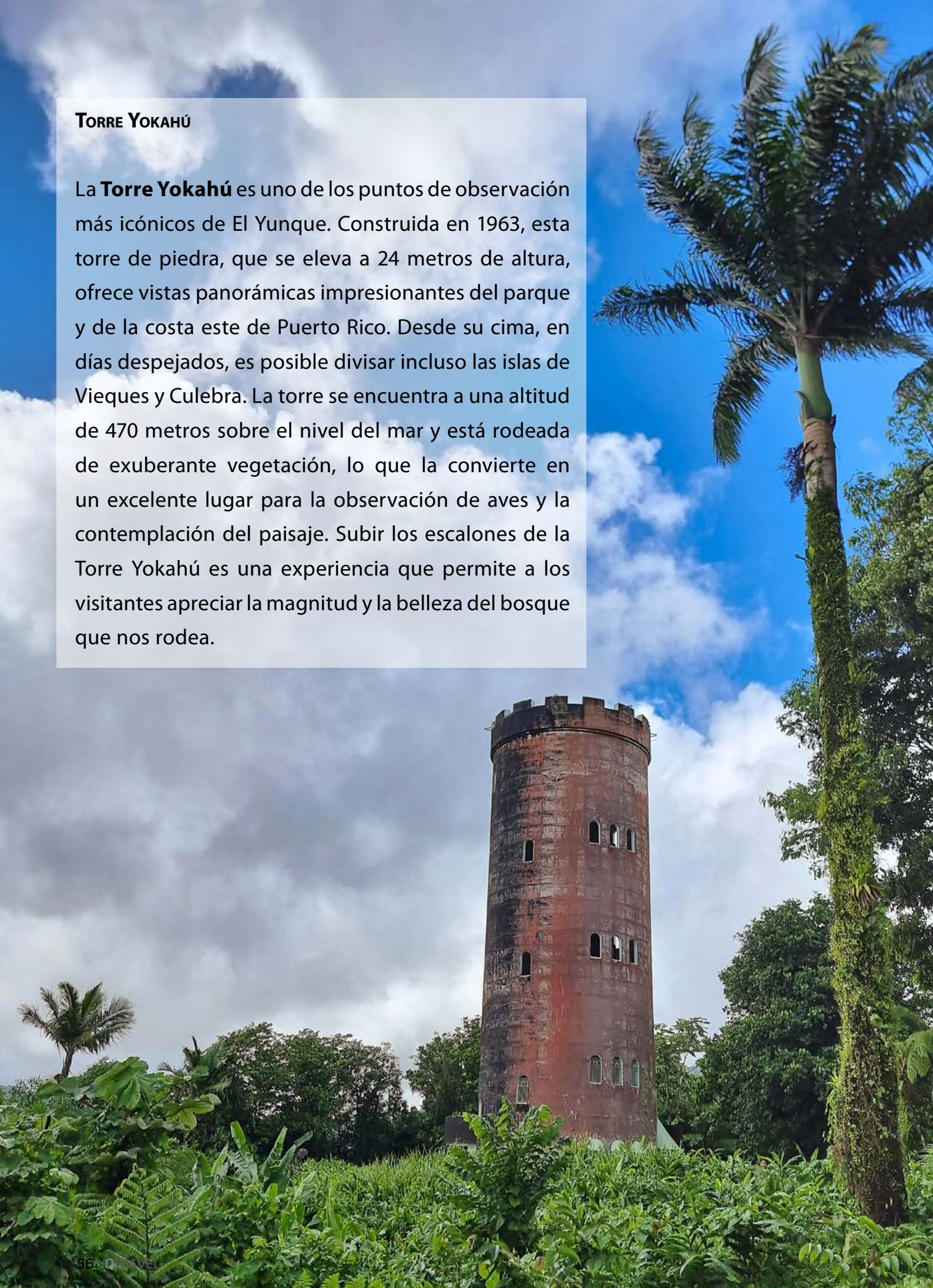




pueden encontrar en el parque incluyen el murciélago frutero (*Artibeus jamaicensis*), la boa puertorriqueña (*Chilabothrus inornatus*) y diversas especies de mariposas y anfibios.



TORRE YOKAHÚ

La **Torre Yokahú** es uno de los puntos de observación más icónicos de El Yunque. Construida en 1963, esta torre de piedra, que se eleva a 24 metros de altura, ofrece vistas panorámicas impresionantes del parque y de la costa este de Puerto Rico. Desde su cima, en días despejados, es posible divisar incluso las islas de Vieques y Culebra. La torre se encuentra a una altitud de 470 metros sobre el nivel del mar y está rodeada de exuberante vegetación, lo que la convierte en un excelente lugar para la observación de aves y la contemplación del paisaje. Subir los escalones de la Torre Yokahú es una experiencia que permite a los visitantes apreciar la magnitud y la belleza del bosque que nos rodea.







Acceso al edificio principal de El Portal, el centro de visitantes de El Yunque.

EL PORTAL DE EL YUNQUE

El **Portal de El Yunque** es el centro de visitantes del parque y la primera parada recomendada para quienes desean conocer más sobre este ecosistema único antes de explorar sus senderos. Inaugurado en 1996, El Portal ha sido diseñado para integrarse con el entorno natural, utilizando materiales y técnicas de construcción respetuosas con el medio ambiente. Este centro ofrece una serie de exhibiciones interactivas

que explican la historia, la ecología y la importancia cultural de El Yunque. Además, se proporciona información sobre las diferentes rutas de senderismo, la fauna y flora que los visitantes pueden encontrar y las medidas de conservación que se están implementando para proteger este valioso recurso natural. También cuenta con un auditorio donde se proyectan documentales educativos y una tienda de regalos que ofrece productos locales y sostenibles.



Represa de Baño Grande.

BAÑO GRANDE

Baño Grande es un rincón mágico escondido en el corazón del **Parque Nacional de El Yunque**. Este estanque artificial, construido en la década de 1930 por el Cuerpo de Conservación Civil, era originalmente un lugar de recreo para los visitantes del parque. Hoy en día, sus aguas tranquilas y su arquitectura rústica lo convierten en un punto de referencia ideal para disfrutar de la serenidad de la selva.

Rodeado de exuberante vegetación y altas palmeras, **Baño Grande** ofrece una vista encantadora de la naturaleza en su estado más puro. Un puente de piedra cruza sobre el estanque, invitando a los visitantes a detenerse y admirar la claridad del agua, que refleja el verde intenso de los árboles que lo rodean. El canto de los pájaros y el murmullo del agua crean un ambiente de paz que envuelve a quienes lo visitan, convirtiéndose en un lugar ideal para descansar dentro del recorrido del parque.



Un pequeño riachuelo nace en la represa de Baño Grande.



Aunque ya no se permite nadar en sus aguas, Baño Grande sigue siendo perfecto para una caminata tranquila o para tomar fotografías espectaculares. Además, es ideal para observar el caracol de árbol en su hábitat natural, ya que se camufla perfectamente en el entorno.

No podemos olvidar que, además de su belleza natural, Baño Grande es un sitio de gran importancia histórica dentro del parque, ya que su construcción fue

parte de un esfuerzo de conservación llevado a cabo durante la Gran Depresión en la década de 1930. A lo largo de los años, ha sido un testigo silencioso del paso del tiempo y de la interacción entre la humanidad y la naturaleza en un entorno que se mantiene prácticamente intacto. Hoy en día, sigue siendo uno de los lugares más especiales de El Yunque, pues aquí se rememora el inicio del arduo proceso de conservación del parque.



CASCADA JUAN DIEGO

La **Cascada Juan Diego** es una joya escondida dentro del parque, reconocida por su entorno íntimo y sereno. A diferencia de otras cascadas

más concurridas de El Yunque, como La Mina, la **Cascada Juan Diego** ofrece un refugio más tranquilo y menos visitado, lo que la convierte en un destino ideal para quienes buscan una conexión más personal con la naturaleza.



La cascada se encuentra al final de un corto pero empinado sendero que atraviesa el bosque. Al llegar, los visitantes son recibidos por una hermosa caída de agua que desemboca en una pequeña piscina natural, ideal para un refrescante baño. La

vegetación circundante es densa y vibrante, con helechos y musgos que cubren las rocas, creando un paisaje de ensueño. Este lugar es perfecto para relajarse, tomar fotografías y disfrutar del sonido del agua en medio del silencio del bosque.



Desde su fascinante flora hasta sus puntos de interés histórico y natural, este lugar lo tiene todo. Aunque parece ser muy frecuentado, lo cierto es que quienes visitan esta cascada son muy respetuosos con el entorno en una conexión especial con la naturaleza.

El Parque Nacional de El Yunque encapsula la riqueza natural de Puerto Rico, ofreciendo a los visitantes la oportunidad de explorar un ecosistema único, aprender sobre su biodiversidad y disfrutar de sus espectaculares paisajes.



ZONA DE PIÑONES

La Zona de Piñones, ubicada al este de San Juan, es uno de los destinos más auténticos y tranquilos de Puerto Rico. Este pintoresco enclave costero, parte del municipio de Loíza, es famoso por sus espectaculares

playas, su rica herencia cultural afrocaribeña y su exquisita oferta culinaria.

Con una mezcla de naturaleza exuberante y tradiciones arraigadas, Piñones ofrece a los visitantes una experiencia única que combina la belleza natural del frente



marítimo con la calidez de la cultura local.

FRENTE MARÍTIMO

El frente marítimo de Piñones es uno de los principales atractivos de la zona. Este tramo de costa, que se extiende

a lo largo de varios kilómetros, está bordeado por una serie de playas de arena dorada y aguas cristalinas, ideales para nadar, relajarse y disfrutar de la tranquilidad del mar Caribe. La zona es especialmente popular entre los locales y aquellos visitantes que buscan un



ambiente más relajado y menos turístico en comparación con las concurridas playas de San Juan.

A lo largo del frente marítimo, los visitantes pueden caminar, hacer ejercicio o pasear en bicicleta por el

Paseo Tablado de Piñones, un sendero de madera que serpentea a través de los manglares y ofrece vistas espectaculares de la costa y la vegetación circundante. Este paseo permite disfrutar del paisaje natural mientras se respira la brisa marina y se escucha el suave sonido de las olas.



RESTAURANTE THE WATERFRONT PIÑONES

El **Restaurante The Waterfront Piñones** es uno de los lugares más destacados para disfrutar de la gastronomía local en Piñones. Situado frente al mar, este restaurante ofrece

una experiencia culinaria que combina la frescura de los mariscos con los sabores tradicionales de Puerto Rico. Su menú incluye una variedad de platos típicos, como alcapurrias, bacalaítos y mofongo, todos preparados con ingredientes frescos y locales.



El ambiente del restaurante es informal y acogedor, con una decoración que refleja la cultura y el estilo de vida caribeño.

El encanto del lugar, además de la excelente gastronomía, reside en poder disfrutar de los platos al aire libre,

sentados en bancos de madera y con vistas al océano, mientras se escucha música en vivo que a menudo se presenta en el lugar. **The Waterfront Piñones** es un lugar perfecto para pasar un día de playa con una vista inigualable del mar Caribe.



RECORRIDO CULTURAL EN LOÍZA

La zona de Loíza es conocida como la capital cultural afrocaribeña de Puerto Rico. Un recorrido por este municipio ofrece una inmersión en la rica herencia africana que ha dado forma a sus tradiciones, música y arte.

Este es un Puerto Rico totalmente distinto al que se encuentra en el resto de la isla. Entre los lugares más destacados para visitar se encuentran el **Taller de Bomba N'Zambia** y el **Batey de los Hermanos Ayala**, dos espacios que celebran y preservan la identidad cultural de Loíza.



TALLER DE BOMBA N'ZAMBIA

El **Taller de Bomba N'Zambia**, ubicado cerca de la desembocadura del Río Grande de Loíza, es un espacio al aire libre en la playa dedicado a la enseñanza y práctica de la **bomba**, un género musical y danza

tradicional que es una de las expresiones culturales más importantes de la comunidad afrodescendiente de Puerto Rico. Este espacio está abierto al público en general que quiera aprender.

La **bomba** tiene sus raíces en la historia de



los esclavos africanos que fueron traídos a la isla y se caracteriza por un diálogo entre los tambores y los bailarines, donde el ritmo del tambor marca los movimientos del cuerpo. En el **Taller N'Zambia**, los visitantes pueden aprender sobre la historia de la bomba de la mano de **Sheila Osorio**,



participar en talleres interactivos y disfrutar de presentaciones en vivo que demuestran la energía y pasión que esta música conlleva. El entorno natural del taller, cerca del Río Grande, añade un elemento de serenidad y conexión con la naturaleza, lo que hace que la experiencia sea aún más enriquecedora.



En la casa de los Hermanos Ayala, se pueden ver como se construyen las máscaras de vejigante.

BATEY DE LOS HERMANOS AYALA

El **Batey de los Hermanos Ayala** es otro punto imperdible en el recorrido cultural por Loíza. Esta familia es famosa por la creación de las coloridas **máscaras de vejigante**, que son un símbolo icónico de las fiestas tradicionales de Puerto Rico, especialmente de las Fiestas de Santiago Apóstol en Loíza. Las máscaras, hechas con materiales naturales como el coco y el papel maché, están decoradas

con colores vibrantes y cuernos que les otorgan un aspecto intimidante. Su confección no solo refleja el ingenio de la comunidad local, sino también un proceso de resistencia cultural frente a las imposiciones coloniales.

Estas máscaras representan figuras mitológicas y se utilizan en los desfiles y celebraciones, donde los vejigantes, personajes festivos que combinan elementos africanos, españoles y taínos,



Una de las máscaras de vejigante tradicionales expuestas en la casa de los Hermanos Ayala.

danzan al ritmo de la bomba y la plena. Históricamente, los vejigantes simbolizan la lucha entre el bien y el mal, representando a los moros enfrentados por los cristianos en la reconquista de España. Este concepto llegó a Puerto Rico a través de la colonización española y fue reinterpretado por los esclavos africanos y sus descendientes. En Loíza, esta tradición adquirió una fusión particular, integrando creencias religiosas católicas con elementos de la cultura africana y el simbolismo taíno.

Las **máscaras de vejigante** de Loíza son un ejemplo vivo de la rica intersección entre lo histórico y lo antropológico en Puerto Rico, reflejando el mestizaje cultural de la isla. En el Batey de los Hermanos Ayala, los visitantes pueden conocer el proceso artesanal de fabricación de estas máscaras, desde el modelado hasta la pintura, y aprender sobre su significado cultural. Además, se pueden adquirir máscaras y otras artesanías como recuerdos.



MIRADAS VIAJERAS TV

MAGAZINE



EL PRIMER PROGRAMA DE TURISMO DE LA TELEVISIÓN EN ESPAÑA

Dirigido y presentado por Fernando Valmaseda. Dos horas de emociones, de experiencias, de sensaciones y de destinos nacionales e internacionales, de pueblos, gastronomía, escapadas y propuestas, de análisis de la actualidad y de entrevistas a los grandes protagonistas del sector.

