

QTRAVEL

REVISTA DE VIAJES Y TURISMO / Nº49



SAN SALVADOR
SUCHITOTO
TAZUMAL
CIHUATÁN
JOYA DE CERÉN

PN CERRO VERDE
PN EL BOQUERÓN
PLAYA EL TUNGO
LAGO DE COATEPEQUE
PARQUE WALTER THILO DEININGER

EL SALVADOR

EL DESTINO EMERGENTE DE CENTROAMÉRICA



REC ●



WE PRODUCE CONTENT
FOR MEDIA OUTLETS AND INSTITUTIONS
THAT SEEK THEIR OWN AUDIOVISUAL RESOURCES



Shall we talk?

MORE INFORMATION: media@qtravel.es

- [04] SAN SALVADOR
- [16] TALLER DE FERNANDO LLORT
- [20] PARQUE NACIONAL EL BOQUERÓN
- [26] SUCHITOTO
- [34] PARQUE NACIONAL CERRO VERDE
- [38] LAGO DE COATEPEQUE
- [42] JOYA DE CERÉN
- [46] PARQUE ARQUEOLÓGICO TAZUMAL
- [54] PARQUE ARQUEOLÓGICO CIHUATÁN
- [58] PARQUE WALTER THILO DEININGER
- [66] PLAYA EL TUNGO: PARAÍSO DEL SURF



El Salvador, en el corazón de Centroamérica, estos últimos años está emergiendo como un destino turístico atractivo y seguro. El reciente cambio social y las mejoras en seguridad han transformado a El Salvador en un destino accesible, permitiendo a los viajeros explorar sus maravillas de manera segura y enriquecedora.

sus parques nacionales con exuberantes bosques con gran diversidad natural, además de sitios arqueológicos como **Joya de Cerén** y **Tazumal** con estructuras mayas sorprendentemente bien conservadas. Sus playas, especialmente **El Tunco**, son ideales para el surf, y los pueblos coloniales como **Suchitoto** enamoran a sus visitantes.

El país, conocido por su riqueza natural y cultural, ofreciendo lugares turísticos como

David Bigorra

QTRAVEL

Nº 49 - Época III - Año XVII

QTRAVEL
Teléfono (+34) 616 179 166
ISSN: 1887-410X

DIRECCIÓN

David Bigorra

david@qtravel.es
REDACCIÓN Y PUBLICIDAD

revista@qtravel.es

REDES SOCIALES

Facebook: qtravel.es
Youtube: revistaqtravel
Instagram: revistaqtravel

PÁGINA WEB Y REVISTA DIGITAL

www.qtravel.es

PROHIBIDA LA REPRODUCCIÓN TOTAL O PARCIAL DE LOS ARTÍCULOS DE ESTA PUBLICACIÓN SIN AUTORIZACIÓN EXPLÍCITA POR ESCRITO DEL EDITOR



El Salvador

EL DESTINO EMERGENTE DE

Centroamérica

Texto de David Bigorra - fotografías de Daniel Herrera y David Bigorra

EL SALVADOR SE ESTÁ POSICIONANDO COMO UN DESTINO TURÍSTICO DE PRIMER ORDEN EN CENTROAMÉRICA, IDEAL PARA QUIENES BUSCAN EXPERIENCIAS AUTÉNTICAS Y VARIADAS. POR UN LADO, SUS PARQUES NACIONALES OFRECEN EXUBERANTES BOSQUES TROPICALES Y FAUNA DIVERSA. LOS INTERESADOS EN HISTORIA Y ARQUEOLOGÍA DISFRUTARÁN DE SITIOS COMO JOYA DE CERÉN Y TAZUMAL, CON SUS ESTRUCTURAS MAYAS BIEN CONSERVADAS. ADEMÁS, TAMBIÉN CUENTA CON PLAYAS, ESPECIALMENTE EL TUNCO, QUE ES PARAÍSO PARA LOS SURFISTAS. SIN OLVIDAR LOS ENCANTADORES PUEBLOS COLONIALES COMO SUCHITOTO, QUE OFRECEN UN RICO PATRIMONIO AL VISITANTE. NO PODEMOS OLVIDAR SU IMPRESIONANTE CADENA DE VOLCANES, CONVIRTIENDO A EL SALVADOR EN UN DESTINO DESTACADO PARA LOS ENTUSIASTAS DE LA GEOLOGÍA Y LA AVENTURAS AL AIRE LIBRE.





Imagen nocturna de los edificios iluminados del Palacio Nacional con la Catedral Metropolitana al fondo.

CENTRO DE SAN SALVADOR

El centro histórico de **San Salvador** se erige como el núcleo cultural y social del país, donde la historia, la arquitectura y la vida cotidiana se funden en un vibrante entramado. En años recientes, esta área ha sido testigo de una notable revitalización, impulsada por transformaciones políticas que han transformado sus calles y plazas. Este renacer ha convertido al centro

histórico en un destino irresistible tanto para locales como para turistas.

Las calles están ahora pavimentadas y adornadas con jardines y áreas verdes, que invitan a los visitantes a pasear y disfrutarlas en un ambiente seguro. La plaza central, la emblemática **Plaza Barrios** han sido restaurada y reurbanizada, dotándola de nuevo mobiliario urbano, convirtiéndose en punto de encuentro ideal para disfrutar de actividades



La Plaza Barrios es la plaza principal del centro histórico de San Salvador y corazón de la ciudad.

culturales y eventos comunitarios que ahora se organizan.

Gracias a los esfuerzos del gobierno y la comunidad, la zona ha visto una disminución prácticamente a cero de la violencia y el crimen, lo que ha permitido que tanto salvadoreños como turistas se sientan cómodos explorando el área a cualquier hora del día. Pasear por el centro histórico se ha convertido en una experiencia llena de vida y dinamismo.

Los visitantes pueden explorar importantes monumentos y edificios históricos, como la **Catedral Metropolitana**, el **Teatro Nacional** y el **Palacio Nacional**, que son testigos del rico pasado del país. Además, las galerías de arte, boutiques y cafés que han florecido en la zona ofrecen una mezcla perfecta de cultura y gastronomía. Los mercados locales también son un atractivo, donde se pueden encontrar artesanías y productos típicos, reflejando en ellos, la identidad salvadoreña.



Plaza central con la estatua ecuestre de Gerardo Barrios y la nueva Biblioteca Nacional.

**PLAZA DE GERARDO BARRIOS:
EL CORAZÓN DE SAN SALVADOR**

La **Plaza de Gerardo Barrios**, ubicada en el centro histórico, es un espacio emblemático que invita a los visitantes a sumergirse en la historia y la cultura del país. Nombrada en honor al presidente Gerardo Barrios, esta plaza es un punto de encuentro popular, rodeada de importantes edificios y monumentos que reflejan la riqueza arquitectónica de la capital salvadoreña.

En el centro de la plaza se encuentra una imponente **estatua ecuestre de Gerardo Barrios**, que rinde homenaje a su legado. La escultura, rodeada de jardines bien cuidados y bancos, ofrece un lugar ideal para relajarse y disfrutar del vibrante ambiente. La plaza es un espacio dinámico y acogedor, donde tanto locales como turistas se congregan tanto de día como de noche, para participar en actividades culturales, eventos y festividades a lo largo del año.



El Palacio Nacional, junto a la Catedral, presiden la Plaza de Gerardo Barrios.

La **Plaza de Gerardo Barrios** está flanqueada por importantes edificaciones, como el **Teatro Nacional**, una joya arquitectónica de estilo neoclásico, y el **Palacio Nacional**, un símbolo de la historia política del país. La proximidad de estos edificios permite a los visitantes explorar la rica herencia cultural de **El Salvador** y disfrutar de recorridos guiados que cuentan la fascinante historia de la plaza y sus alrededores, incluyendo sus eventos históricos más significativos.

Además, la plaza es un excelente punto de partida para descubrir otros atractivos cercanos, como la **Catedral Metropolitana** y el **Parque Cuscatlán**, donde se pueden disfrutar de exposiciones de arte y música en vivo. Las numerosas cafeterías y restaurantes que bordean la animada plaza ofrecen una variedad de opciones gastronómicas, desde platillos típicos salvadoreños hasta cocina internacional, creando un ambiente vibrante y acogedor.



Exterior de la Catedral Metropolitana de San Salvador.

**CATEDRAL METROPOLITANA DE SAN SALVADOR:
UN SÍMBOLO DE FE Y ESPERANZA**

La **Catedral Metropolitana de San Salvador** es uno de los principales íconos arquitectónicos y culturales de la capital salvadoreña. Situada en el corazón del centro histórico, esta imponente catedral, construida en el siglo XVIII, es un testimonio del patrimonio religioso del país. Su estilo neoclásico, con majestuosas columnas y una fachada

ornamentada, atrae a visitantes locales y extranjeros que buscan admirar su belleza y significado histórico.

El interior de la catedral es igualmente impresionante, con altos techos abovedados y una decoración que refleja la riqueza de la tradición católica en **El Salvador**. Los visitantes pueden contemplar hermosos vitrales que iluminan el espacio con colores vibrantes, así como diversas obras de arte religioso.



Luinoso interior de la Catedral.

Uno de los aspectos más significativos de la **Catedral Metropolitana** es su **cripta**, donde se encuentra enterrado el **obispo San Óscar Arnulfo Romero**. Conocido por su defensa de los derechos humanos y su compromiso con los más necesitados, Romero fue **asesinado en 1980** mientras celebraba una misa, un evento que conmocionó al mundo entero. Su legado ha trascendido, convirtiéndolo en un símbolo de lucha por la justicia y la paz en **El Salvador**.

La **cripta**, que se ubica bajo la catedral, es un lugar de reflexión y homenaje. Los visitantes pueden rendir tributo a **San Óscar Romero**, cuyas enseñanzas y valores continúan inspirando hoy en día a muchas personas en todo el mundo.

La cripta cuenta con un diseño sobrio y muy espacioso, que invita a la meditación del visitante, donde se pueden encontrar ofrendas y recuerdos que los fieles han dejado en honor a su figura.



Cripta del Obispo Romero y fachada principal.

Además de su importancia espiritual, la **Catedral Metropolitana** y la **cripta de San Romero** son un punto focal para el **turismo religioso** en **El Salvador**. Durante las visitas guiadas, los asistentes pueden aprender más sobre la historia de la catedral, así como sobre el impacto de Romero en la sociedad salvadoreña, marcando un punto de inflexión en la historia del país y dejando una huella profunda e indeleble en la conciencia colectiva de **El Salvador**.





Vista exterior de la nueva Biblioteca nacional situada en el corazón de San Salvador.

BIBLIOTECA NACIONAL DE EL SALVADOR

La nueva **Biblioteca Nacional de El Salvador**, inaugurada en 2023, representa un hito cultural y educativo para el país. Situada en el corazón de la capital, esta moderna instalación ofrece amplios espacios de lectura, tecnología de vanguardia y una vasta colección de libros y recursos digitales. La biblioteca no solo es un centro de conocimiento, sino también un espacio de inclusión y comunidad,

promoviendo el acceso a la educación y la cultura para todos los salvadoreños.

Además, alberga exposiciones, talleres y actividades culturales, convirtiéndose en un punto de encuentro para escritores, investigadores y estudiantes. Con su diseño contemporáneo y funcional, la biblioteca simboliza el compromiso de El Salvador con el desarrollo intelectual y cultural, reflejando una visión de futuro y progreso para las próximas generaciones.



Teatro Nacional de San Salvador desde la Plaza Morazán.

TEATRO NACIONAL DE SAN SALVADOR

El **Teatro Nacional de San Salvador** es una de las joyas arquitectónicas más importantes de **El Salvador** y un símbolo de la vida cultural del país. Inaugurado en 1979, este impresionante edificio de estilo neoclásico, ubicado en el corazón de la ciudad, combina elegancia y funcionalidad, y se ha convertido en un punto de referencia para amantes de la cultura. El teatro destaca por su

fachada ornamentada y sus majestuosos interiores. Al ingresar, los visitantes son recibidos por un impresionante vestíbulo decorado con frescos y candelabros que evocan la grandeza de épocas pasadas. La sala principal, con capacidad para más de 1,200 personas, ofrece una acústica excepcional y una atmósfera íntima que realza la experiencia de las presentaciones.

El **Teatro Nacional** alberga una variedad de eventos culturales, incluyendo



Espectacular vista del interior del Teatro Nacional.

obras de teatro, conciertos, danzas y presentaciones de música clásica y popular, convirtiéndolo en un espacio vibrante donde se celebra la creatividad y el talento artístico de **El Salvador**.

El teatro también ofrece visitas guiadas que permiten a los visitantes explorar su historia y arquitectura. Durante estas visitas, se pueden descubrir detalles sobre la construcción del edificio, así como anécdotas sobre las numerosas

producciones que han tenido lugar en su escenario a lo largo de los años.

El entorno del **Teatro Nacional** también es atractivo, con plazas y cafés cercanos que invitan a disfrutar de un momento de relax antes o después de un espectáculo. La cercanía a otros puntos de interés cultural, como la **Plaza de Gerardo Barrios** y la **Catedral Metropolitana**, hace que la visita al teatro sea parte de una experiencia turística más amplia en el centro histórico.




Jardín del taller de Fernando Llort.

TALLER FERNANDO LLORT

Ubicado en la pintoresca localidad de La Palma, el taller del artista **Fernando Llort** es un punto de encuentro cultural que celebra la obra del reconocido artista salvadoreño. **Fernando Llort** es ampliamente conocido por su estilo distintivo que fusiona la herencia indígena y la rica cultura popular salvadoreña, creando piezas vibrantes que transmiten la profunda esencia de su tierra.

El taller no solo es un espacio de exhibición, sino también una tienda donde los visitantes pueden apreciar y adquirir una variedad de obras de Llort, incluyendo pinturas, cerámicas y artesanías. Las coloridas creaciones del artista, caracterizadas por sus formas orgánicas y motivos que representan la flora y fauna de **El Salvador**, han ganado reconocimiento tanto a nivel nacional como internacional. Su legado artístico no solo enriquece la cultura local, sino que

BUSTO DE FERNANDO LLORT EN LA ENTRADA DEL TALLER



En homenaje a nuestro fundador
fernando llort choussy
(1911-2018) QEPD

“ Amo y siento los colores por que
Ellos me transmiten la vida
que procede de la luz ”



Interior del taller de Fernando Llort donde cada día se cuecen y pintan piezas de cerámica.

también inspira a nuevas generaciones de artistas.

Una de las características más atractivas del **Taller Fernando Llort** es la oportunidad que brinda a los grupos visitantes de participar en actividades de cerámica. Estas sesiones permiten a los participantes explorar su creatividad bajo la guía de expertos, aprendiendo técnicas tradicionales de alfarería que han sido transmitidas a lo largo de los años. Esta

experiencia práctica es ideal para quienes buscan una inmersión más profunda en la cultura salvadoreña y en la obra de Llort.

Además de las actividades, el taller también ofrece un recorrido por la vida y obra de **Fernando Llort**, brindando una comprensión más amplia de su impacto en la cultura. A través de exposiciones y narraciones, se puede apreciar cómo el arte de Llort ha influido en el desarrollo de la identidad artística del país.



PIEZA DE CERÁMICA MULTICOLOR CON PÁJARO TRADICIONAL SALVADOREÑO DE FERNANDO LLOTT



Vista parcial del cono del volcán San salvador visto desde la plataforma de observación.

PARQUE NACIONAL EL BOQUERÓN

El **Parque Nacional El Boquerón**, ubicado a solo 30 minutos de San Salvador, es un destino ideal para los amantes de la naturaleza y la aventura. Este parque es famoso por su impresionante volcán, conocido como el **Volcán de San Salvador**, de 1.913 metros de altura. La proximidad del parque con la capital lo convierte en un lugar ideal para escapadas de un día, donde los visitantes pueden disfrutar de

un ambiente fresco y relajante lejos del bullicio urbano.

El atractivo principal de **El Boquerón** es el cráter del volcán, que se formó tras erupciones históricas que dieron forma a este impresionante paisaje natural. La enorme caldera, de aproximadamente 5 kilómetros de diámetro, ofrece vistas panorámicas espectaculares. Desde los miradores, los turistas pueden contemplar la majestuosidad del cráter, así como la



NUEVA PLATAFORMA DE CRISTAL SUSPENDIDA QUE PERMITE UNA MEJOR OBSERVACIÓN DEL CRÁTER DEL VOLCÁN DE SAN SALVADOR



Foto: Ministerio de Turismo de El Salvador

Nueva plataforma de cristal suspendida sobre el borde del cráter.

exuberante vegetación que lo rodea, compuesta por bosques de pino y diversas especies de flora y fauna. Los amantes a la fotografía, podrán capturar imágenes sorprendentes de este paisaje volcánico.

Una de las novedades del parque es la **plataforma de cristal recientemente inaugurada**, que permite a los visitantes disfrutar de una experiencia única de observación. Esta **plataforma, suspendida sobre el borde del cráter,**

ofrece una perspectiva impresionante y un momento de adrenalina al estar rodeado de paisajes volcánicos. Desde allí, se pueden apreciar las hermosas vistas de los alrededores y capturar fotos inolvidables mientras se experimenta la sensación de estar suspendido en el aire. La plataforma también proporciona una vista clara del profundo cráter, aumentando la emoción de la visita.

El parque cuenta con una red de senderos



DETALLE DEL CENTRO DEL CRÁTER DEL VOLCÁN DE SAN SALVADOR



Espectacular vista de San Salvador, el lago de Llopango y el volcán San Vicente de 2.182 metros.

bien señalizados que invitan a realizar caminatas de diferentes niveles de dificultad. Caminar por estos senderos es una experiencia enriquecedora, ya que se puede **observar la biodiversidad del lugar**, incluyendo aves, mariposas y otros animales silvestres que habitan en el ecosistema del volcán. La **variedad de rutas disponibles** permite a los visitantes elegir una caminata que se ajuste a sus preferencias, ya sea una ruta corta y sencilla o un recorrido más extenso y desafiante.

Los visitantes también encontrarán **áreas de descanso** y zonas para disfrutar de un picnic en medio de la naturaleza. La frescura del clima y el canto de las aves crean un ambiente ideal para relajarse y disfrutar de un día al aire libre. Además, el parque organiza **actividades educativas y guiadas** para aquellos que desean aprender más sobre la geología, la historia y la biodiversidad del área, enriqueciendo aún más la experiencia de la visita.



SUPERIOR: SENDERO DE ASCENSO A LA PLATAFORMA DE OBSERVACIÓN. INFERIOR: PREVIO AL ASCENSO, EL PARQUE NACIONAL DE EL BOQUERÓN CUENTA CON UN CENTRO DE INTERPRETACIÓN DEL VOLCÁN.






Foto: Ministerio de Turismo de El Salvador

Vista aérea del pueblo colonial de Suchitoto al atardecer.

SUCHITOTO: EL ENCANTO COLONIAL

Suchitoto, una de las ciudades coloniales más bellas de **El Salvador**, es un excelente destino para quienes buscan sumergirse en la rica historia colonial del país.

Fundada en el siglo XVIII, esta encantadora localidad destaca por su arquitectura colonial bien conservada, sus calles empedradas y su destacado ambiente artístico. Cada rincón de Suchitoto cuenta

una historia, lo que la convierte en un lugar ideal para explorar y disfrutar de su atmósfera única.

Las **calle empedradas** de **Suchitoto** son un deleite para los sentidos. Pasear por ellas es como viajar en el tiempo; los coloridos muros de las casas y las flores que adornan las fachadas crean un ambiente pintoresco y acogedor. Cada paso revela rincones llenos de historia y encanto, ideales para disfrutarlos poco a poco, a nuestro ritmo.



FACHADA DE LA IMPONENTE CATEDRAL DE SANTA LUCIA DE SUCHITOTO AL ATARDECER



Uno de los comercios más típicos de artesanías en Suchitoto es “Casa de la Abuela”.

Uno de los principales atractivos de la ciudad es la **Catedral de Santa Lucía**, una majestuosa construcción que data de 1850. Este impresionante edificio, que destaca de lejos sobre cualquier otro, con su fachada de estilo neoclásico y un hermoso altar mayor, es un símbolo de la espiritualidad de los habitantes de Suchitoto. Los visitantes pueden admirar su arquitectura, así como participar en las misas y festividades que se celebran a lo largo del año.

Otro punto de interés es el **Mercado Municipal**, un lugar vibrante donde se pueden encontrar productos frescos, artesanías locales y delicias típicas. Aquí, los visitantes pueden sumergirse en la cultura local mientras degustan platos tradicionales como sus reconocidas **pupusas**, y sobre todo, disfrutar de la amabilidad de los comerciantes que ofrecen sus productos al extranjero con una gran sonrisa. Siempre orgullosos de ser visitados.



LAS CALLES DE SUCHITOTO CONSERVAN LOS ADOQUINES ORIGINALES Y SUS TRADICIONALES FACHADAS COLONIALES CON LAS VENTANAS REJADAS CON MACETAS LLENAS DE FLORES



Foto: Ministerio de Turismo de El Salvador

Sorprende la planificación urbanística española de Suchitoto que se remonta a 1528.

La **plaza principal**, rodeada de árboles y bancos, es el corazón de Suchitoto, donde todo pasa y lugar de paso vayas donde vayas. Aquí, los visitantes pueden descansar, disfrutar de una charla amena con los lugareños o asistir a eventos culturales que se realizan con frecuencia, en especial los fines de semana. La plaza es un lugar ideal para observar la vida cotidiana de los habitantes, el ir y venir, así como para disfrutar de la original arquitectura que la rodea.

Por último, no se puede dejar de mencionar el **Puerto San Juan de Suchitoto**, ubicado a orillas del **río Lempa**. Este pintoresco puerto ofrece actividades como paseos en bote, donde los visitantes pueden explorar la belleza natural de la zona y observar la fauna que habita en el río. Desde aquí, se pueden disfrutar de vistas panorámicas de la vegetación que nos rodea y el paisaje de la región, lo que hace de este lugar un punto ideal para relajarse y disfrutar de la naturaleza.



CENTRO HISTÓRICO RENOVADO

TODAS LAS CALLES DEL DELIMITADO CENTRO HISTÓRICO DE SUCHITOTO ESTÁN ADOQUINADAS Y CONSERVAN EL TRAZADO ORIGINAL DE LAS CALLES RECTANGULARES



Si hay una imagen que hace reconocible Casa 1800 es tu plataforma de madera con vistas al río Lempa.

CASA 1800 SUCHITOTO

Ubicada en una de las calles tradicionalmente coloniales de **Suchitoto**, **Casa 1800** es una joya arquitectónica que combina historia, confort y un entorno natural espectacular. Este **hotel boutique** excepcional, instalado en una antigua casa colonial, ofrece una experiencia única para quienes desean explorar la belleza paisajística del entorno convirtiéndose por méritos propios en atracción turística.

La fachada de **Casa 1800** destaca por su elegante diseño colonial, con muros de adobe y balcones de madera que evocan la esencia del siglo XIX. Al entrar, los visitantes son recibidos por un ambiente cálido y acogedor, donde se fusionan la historia y el confort moderno. Llama la atención el cuidado entorno y el ambiente que se genera en el interior. Cada habitación ha sido cuidadosamente decorada, conservando elementos originales que reflejan la rica herencia cultural de la región.



Foto: Casa 1800 Suchitoto



Foto: Casa 1800 Suchitoto

Patio que da acceso a las habitaciones del alojamiento colonial Casa 1800.

Uno de los aspectos más destacados de **Casa 1800** es su ubicación privilegiada, que ofrece vistas impresionantes sobre el **río Lempa**. Desde los balcones y las terrazas del hotel, los huéspedes pueden disfrutar de un paisaje cautivador, donde el río serpentea entre colinas verdes, creando una escena perfecta para relajarse y contemplar la naturaleza. La vista se transforma a lo largo del día, desde los suaves tonos del amanecer hasta los intensos colores del atardecer, brindando

un espectáculo visual que deja sin aliento.

El ambiente sereno y pintoresco de **Suchitoto** complementa la experiencia en **Casa 1800**. Este pueblo, conocido por su rica historia y su vibrante escena artística, invita a los visitantes a explorar sus calles empedradas, sus galerías de arte y sus plazas llenas de vida. Tras un día de exploración, regresar a Casa 1800 es un placer, donde la tranquilidad y la belleza del entorno ofrecen un refugio perfecto.



Punto de observación de Cerro Verde al amanecer.

PARQUE NACIONAL CERRO VERDE

Parque Nacional Cerro Verde, ubicado en la cordillera de Apaneca-Illamatepeq, es uno de los destinos más impresionantes de El Salvador. Este parque es famoso por sus exuberantes paisajes, su rica biodiversidad y, sobre todo, por albergar tres majestuosos volcanes: el **Volcán Izalco**, el **Volcán Cerro Verde** y el **Volcán de San Salvador**. Con una extensión de aproximadamente 2,000 hectáreas,

el parque ofrece una amplia variedad de actividades para los amantes de la naturaleza, la aventura y la fotografía.

Uno de los principales atractivos del parque son sus majestuosos volcanes. Desde sus miradores, los visitantes pueden contemplar el imponente **Volcán Izalco**, conocido como el *“Faro del Pacífico”* por su actividad volcánica histórica. Este volcán, que erupcionó por primera vez en 1770, es un símbolo de la geología



Detalle del cono del Volcán Izalco.

salvadoreña y ofrece la oportunidad de realizar excursiones que lo llevan a sus laderas, donde se pueden observar sus formaciones y un paisaje impresionante.

Otro volcán destacado es el Volcán de San Salvador, aunque no se encuentra dentro del parque, desde aquí, es posible acceder a senderos que llevan hasta su cima, donde se puede disfrutar de una vista panorámica que abarca gran parte del país y, en días despejados, incluso

el Océano Pacífico. El trayecto es una experiencia única, rodeado de bosques de pino y una variedad de aves exóticas.

El **Parque Nacional Cerro Verde** también es conocido por sus diversas rutas de senderismo, que van desde caminatas suaves hasta trayectos más desafiantes. Los senderos están bien marcados y permiten explorar la rica biodiversidad del lugar, donde es común avistar especies como colibríes, guacamayas y venados.



La cumbre del Volcán Izalco siempre está humeante. Es más visible a primera hora de la mañana.

Además, el clima fresco y agradable de la zona, que varía entre los 15 y 25 grados Celsius, proporciona un escape perfecto del calor de la costa. Los miradores del parque son ideales para disfrutar de un picnic o simplemente relajarse mientras se contempla la majestuosidad del entorno natural.

Una de las grandes ventajas del **Parque Nacional Cerro Verde** es la disponibilidad de hoteles ubicados en la cima que

ofrecen vistas espectaculares del parque y sus volcanes. Estos alojamientos están diseñados para proporcionar comodidad y una experiencia única en medio de la naturaleza. Pasar la noche en estos hoteles permite disfrutar de un paisaje nocturno impresionante, donde el cielo estrellado y los sonidos de la naturaleza crean un ambiente mágico. Despertar con la vista del amanecer sobre los volcanes es una experiencia que no puedes perderte.



ALOJARSE EN CERRO VERDE PERMITE DISFRUTAR DEL CIELO Y EL VOLCÁN DE FORMA DIFERENTE



Panorámica del Lago de Coatepeque donde se observa la magnitud de la caldera volcánica.

LAGO DE COATEPEQUE

El **Lago de Coatepeque**, ubicado en el departamento de **Santa Ana**, de origen volcánico, se formó hace miles de años tras una serie de erupciones que dieron lugar a una gran caldera volcánica de unos 26 kilómetros cuadrados. Con una profundidad promedio de 115 metros y aguas de atractivo color turquesa, el lago es un destino popular tanto para turistas como para locales.

Rodeado de montañas y vegetación exuberante, el **Lago de Coatepeque** ofrece una variedad de actividades recreativas. Los visitantes pueden disfrutar de deportes acuáticos como kayak, paddleboard, natación y buceo. Además, el lago es conocido por sus excelentes oportunidades para la pesca deportiva, especialmente de especies como el guapote y la mojarra.

En las orillas del lago, hay numerosos



La orilla del Lago de Coatepeque está lleno de restaurantes y embarcaderos.

restaurantes y cafés que ofrecen platos típicos salvadoreños, así como cabañas y hoteles para aquellos que deseen prolongar su estancia. La zona también cuenta con varias rutas de senderismo que permiten explorar el entorno natural y disfrutar de vistas panorámicas del lago y sus alrededores.

En algunas épocas del año, el lago presenta un fenómeno conocido como “*el cambio de color*”, donde sus aguas toman

un tono azul intenso o verde esmeralda, lo que añade un atractivo especial a este ya fascinante destino.

Este lugar no solo es un tesoro natural, sino también un centro de descanso y entretenimiento que atrae a visitantes de todo el mundo. Su belleza escénica, combinada con las numerosas actividades disponibles, hacen del **Lago de Coatepeque** un destino que merece ser añadido en nuestra ruta por el país.

EL LAGO DE COATEPEQUE SE FORMÓ EN EL CRÁTER DE UNA CALDERA VOLCÁNICA, PRODUCTO DE UNA SERIE DE ERUPCIONES HACE MILES DE AÑOS. LA CALDERA, CON UN DIÁMETRO DE UNOS 6 KILÓMETROS, ALBERGA AGUAS QUE ALCANZAN UNA PROFUNDIDAD DE HASTA 115 METROS. ESTE ORIGEN VOLCÁNICO NO SOLO DOTA AL LAGO DE UNA BELLEZA ÚNICA, CON SUS AGUAS CRISTALINAS DE UN AZUL VERDOSO, SINO QUE TAMBIÉN PRESENTA UNA GEOLOGÍA INTRIGANTE CON FORMACIONES DE LAVA Y ROCAS ÍGNEAS.







Vista detallada de las excavaciones arqueológicas de Cerén.

JOYA DE CERÉN: UN TESORO ARQUEOLÓGICO


Joya de Cerén, declarada **Patrimonio de la Humanidad por la UNESCO** en 1993, es un sitio arqueológico único en El Salvador. Ofrece a los visitantes la oportunidad de experimentar la vida cotidiana de una antigua comunidad maya. Conocida como la *"Pompeya de América"* debido a su excelente estado de conservación tras la erupción del **volcán Loma Caldera** en el siglo VI d.C.

Joya de Cerén representa una aldea agrícola maya sepultada por la erupción del **volcán Loma Caldera**. A diferencia de otros sitios mayas ceremoniales, **Joya de Cerén** ofrece una visión íntima de la vida cotidiana de sus habitantes, revelando sus prácticas agrícolas, arquitectónicas y sociales. Este sitio es crucial para entender y estudiar la interacción de la civilización maya con su entorno natural y su adaptación a las condiciones ambientales.



ARRIBA: RESTOS DE LA CASA DE LOS ANCIANOS. ABAJO: UNA DE LAS ESTRUCTURAS INTACTAS QUE QUEDÓ SEPULTADA POR LA CENIZA DEL VOLCÁN VARIOS METROS BAJO TIERRA





Piezas de valor incalculable de los antiguos mayas que habitaron en el lugar de la "Joya de Cerén".

Al visitar **Joya de Cerén**, encontraremos estructuras bien conservadas, como viviendas, almacenes para grano y espacios comunitarios. Las excavaciones han revelado herramientas, utensilios de cocina y restos de cultivos, permitiendo imaginar la vida de sus habitantes. Entre las edificaciones más destacadas se encuentran:

La Casa de los Ancianos: Estructura circular que ejemplifica la arquitectura doméstica maya.

La Casa de las Flores: Nombrada por los frescos en sus paredes, muestra la habilidad artística maya.

Los Almacenes: Espacios para productos agrícolas, ofrecen una visión de la economía y la organización de la comunidad.

Antes de visitar el sitio arqueológico, se recomienda visitar el **museo**, que alberga una colección de artefactos de las excavaciones y ofrece contexto histórico y cultural sobre la aldea.

LA MAYOR PARTE DE LOS RESTOS ARQUEOLÓGICOS SE ENCUENTRAN PROTEGIDOS DEL AMBIENTE EXTERIOR POR UNA GRAN ESTRUCTURA





Piramide central del Parque Arqueológico de Tazumal.

PARQUE ARQUEOLÓGICO TAZUMAL

El **Parque Arqueológico Tazumal** es un sitio histórico y culturalmente muy importante ubicado en **Chalchuapa**, en el departamento de **Santa Ana**. Este yacimiento ofrece una visión detallada debido a la cantidad de restos arqueológicos, de la civilización maya que floreció en la región, abarcando estructuras y ruinas bien conservadas de diferentes períodos precolombinos.

Tazumal significa *“pirámide (o lugar) donde se queman víctimas”* en lengua indígena *náhuatl*, de la familia lingüística uto-azteca. Este sitio arqueológico, parte del área mesoamericana, evidencia de la influencia de la cultura maya en **El Salvador**. La ocupación de **Tazumal** se remonta al período Preclásico (aproximadamente 500 a.C.), alcanzó su apogeo durante el Clásico (250-900 d.C.) y continuó siendo habitado hasta el Posclásico (900-1200 d.C.).



ASOMBRA OBSERVAR LAS AVANZADAS TÉCNICAS DE CONSTRUCCIÓN QUE TENÍAN LOS HABITANTES DE TAZUMAL, DONDE LA PIEDRA ERA SU MATERIA PRINCIPAL



Aunque aparentan ser pequeñas las pirámides, una vez estas en ellas, puedes ver su envergadura.

Uno de los lugares más destacados en Tazumal es la **pirámide principal**, la más grande y mejor conservada del sitio. Esta pirámide, restaurada, se utilizó para ceremonias religiosas y funciones administrativas. Incluye terrazas y plataformas que impresionan por su tamaño y arquitectura, mostrando el ingenio de la civilización maya. Es un excelente ejemplo de la arquitectura monumental maya, mostrando influencias tanto locales como de la región maya

más amplia. La pirámide también ofrece información sobre las prácticas rituales y el poder político en Tazumal.

La **Plaza Ceremonial** es otro lugar destacado, utilizado por los antiguos mayas para rituales y ceremonias religiosas. Esta plaza testimonia la importancia de las prácticas ceremoniales en su vida diaria.

Al igual que otros sitios mayas, Tazumal



LOS CENTROS CEREMONIALES SIEMPRE CONTABAN CON REPISAS PARA LOS RITUALES



Impresiona poder recorrer cada rincón de Tazumal y admirar sus complejas estructuras.

cuenta con una **cancha de pelota**, una característica común en las ciudades mayas y mesoamericanas. En Tazumal, el campo de juego de pelota está bien conservado y muestra las características típicas de estas estructuras, incluyendo los marcadores de cancha. El juego de pelota tenía un significado ritual y político.

Otra zona delimitada es el **complejo residencial**. Esta área incluye varias estructuras residenciales que habrían

sido habitadas por la élite del sitio. Están construidas con piedra y muestran una planificación urbana avanzada, proporciona información valiosa sobre la vida cotidiana, la organización social y las prácticas residenciales de sus habitantes.

Aunque no hay una estructura claramente identificada como **observatorio astronómico**, investigadores sugieren que ciertos alineamientos arquitectónicos y artefactos encontrados, pueden haber



UNA GRAN ESCALINATA DA ACCESO A LA PARTE SUPERIOR DE LA GRAN PIRÁMIDE



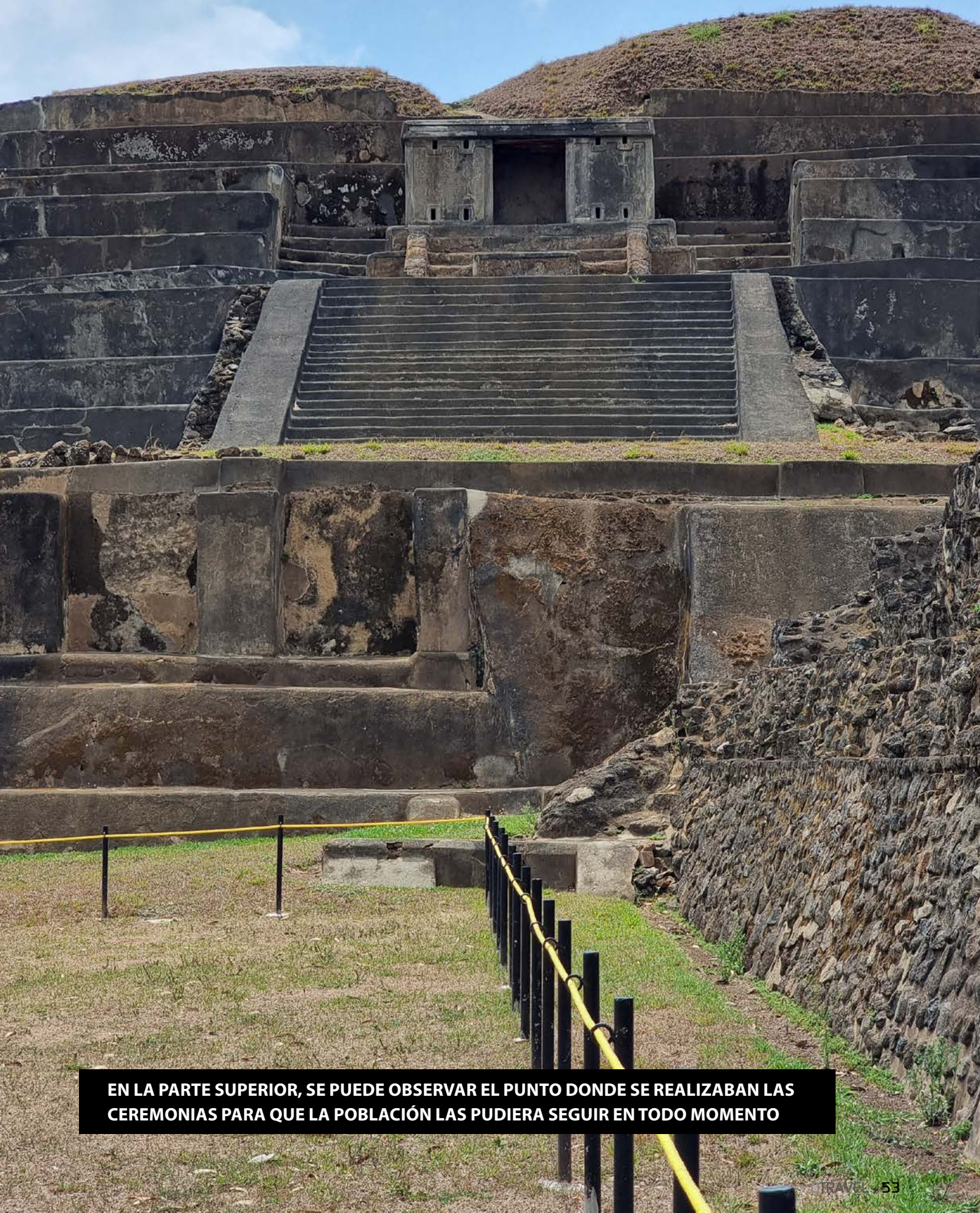
El paso del tiempo ha cubierto con vegetación autóctona parte del yacimiento arqueológico.

servido para observaciones astronómicas, fundamentales para la cultura maya.

El parque también cuenta con un **museo arqueológico** que alberga artefactos encontrados en el sitio. Estos ofrecen una perspectiva única sobre la vida cotidiana, las creencias y las tradiciones de la antigua civilización maya que habitó la región.

El **Parque Arqueológico Tazumal** es un tesoro histórico y cultural para El

Salvador. La preservación y restauración del sitio permiten apreciar la grandeza de la civilización maya y su influencia en esta región. Sus estructuras y artefactos ofrecen una ventana al pasado, permitiendo a visitantes y estudiosos comprender la rica herencia de la civilización maya. Cada zona proporciona una pieza del rompecabezas, ayudando a los arqueólogos a reconstruir la vida, las creencias y las habilidades de los antiguos habitantes de **Tazumal**.



EN LA PARTE SUPERIOR, SE PUEDE OBSERVAR EL PUNTO DONDE SE REALIZABAN LAS CEREMONIAS PARA QUE LA POBLACIÓN LAS PUDIERA SEGUIR EN TODO MOMENTO



La Plaza Central es presidida por la pirámide llamada "Estructura P7".

PARQUE ARQUEOLÓGICO CIHUATÁN

El **Parque Arqueológico Cihuatán** es uno de los sitios arqueológicos más significativos del país, situado en el departamento de San Salvador, cerca del municipio de Aguilares. Este sitio ofrece una visión de la vida y cultura prehispánica en la región, con evidencias de ocupación desde el período Posclásico Temprano (900-1200 d.C.). **Cihuatán** es conocido por sus grandes estructuras y su planificación

urbana, que demuestran un alto nivel de organización y desarrollo cultural.

El nombre "**Cihuatán**" proviene del náhuatl y significa "**Lugar de la Mujer**" o "**Ciudad de las Mujeres**". Se cree que este sitio fue un importante centro ceremonial, administrativo y residencial. Su fundación está asociada con los pueblos post-mayas que se establecieron en la región después del colapso de las grandes ciudades mayas del Clásico Tardío.



Los restos de algunas de las estructuras de la Acrópolis aún son visibles.

La **Acrópolis de Cihuatán** es una de las estructuras más destacadas del sitio. Situada en una posición elevada, la **Acrópolis** incluye varias plataformas y estructuras que habrían servido como residencias y templos para la élite gobernante. La ubicación y diseño de la **Acrópolis** reflejan la importancia de la jerarquía social y el poder político en **Cihuatán**.

La **Gran Plaza Central (Plaza Sol)** es un amplio espacio abierto rodeado de

estructuras significativas. Esta plaza habría sido el corazón de la vida pública y ceremonial de **Cihuatán**, utilizada para grandes eventos, mercados y ceremonias religiosas. Su tamaño y diseño sugieren una cuidadosa planificación urbana.

Al igual que en otros sitios mesoamericanos, **Cihuatán** cuenta con una **cancha de juego de pelota**, que era una parte integral de la vida ceremonial y social. El juego de pelota



Lateral de la pirámide aun sin excavar por completo.

tenía profundas implicaciones religiosas y políticas, y la presencia de una cancha bien conservada en **Cihuatán** subraya su importancia cultural.

La denominada “**Estructura P-7**” es una de las pirámides más imponentes del sitio. Aunque no ha sido completamente excavada, se cree que esta pirámide sirvió como un importante centro ceremonial. Su tamaño y diseño reflejan las influencias arquitectónicas de otras culturas.

Además de las estructuras ceremoniales, **Cihuatán** contiene numerosas estructuras residenciales que ofrecen una visión de la vida cotidiana de sus habitantes. Estas estructuras que incluye patios, plataformas y escalinatas decoradas con relieves y esculturas, varían en tamaño y complejidad, lo que sugiere una sociedad con una clara estratificación social. Además, muestran el alto nivel de detalle artístico y la importancia de la decoración en la arquitectura maya de **Cihuatán**.



Restos del Templo de los idolos con la zona de Juego de Pelota norte.

Este parque arqueológico es crucial para comprender la historia prehispánica de **El Salvador** y la región mesoamericana.

La preservación de sus estructuras y artefactos permite a los visitantes y estudiosos explorar las complejidades de una civilización que jugó un papel significativo en la historia regional. El sitio ha sido acondicionado con senderos y señalización informativa, facilitando el recorrido y comprensión de los visitantes.

Además, **Cihuatán** es un lugar de interés no solo para arqueólogos y estudiantes de historia, sino también para turistas que desean aprender más sobre la rica herencia cultural de **El Salvador**.

Desde su impresionante zona de la **Acrópolis** hasta la **Gran Plaza Central** y el **Juego de Pelota**, cada rincón de **Cihuatán** narra una parte de la historia de sus antiguos habitantes con un pasado fascinante y complejo.



Centro de recepción del centro de interpretación del Parque Walter Thilo Deinger.

PARQUE WALTER THILO DEININGER: UN OASIS NATURAL EN EL SALVADOR

Si eres un amante de la naturaleza y la aventura, el **Parque Walter Thilo Deinger** es lugar distinto y original que no te puedes perder. Ubicado en el corazón del departamento de La Libertad, a tan solo 40 kilómetros al suroeste de **San Salvador** y cerca de la vibrante ciudad de La Libertad, este parque es un refugio de biodiversidad que te invita a explorar sus maravillas.

Nombrado en honor a **Walter Thilo Deinger**, un filántropo alemán que soñó con la conservación natural del entorno del cual era un apasionado, este parque fue inaugurado en 1980 y abarca unas impresionantes 732 hectáreas de bosque tropical seco. Administrado por el Ministerio de Medio Ambiente y Recursos Naturales de El Salvador, es un verdadero tesoro ecológico y reserva natural que promete aventuras y aprendizajes para todos quienes lo visiten.



Los senderos aéreos entre árboles y las tirolinas son actividades muy apreciadas por los visitantes.

Una de las actividades destacadas que se pueden realizar son:

- **Senderismo:** Con una red de senderos que se adentran en diversos ecosistemas, el parque te ofrece la oportunidad de descubrir su flora y fauna únicas. Desde caminatas suaves para principiantes hasta rutas desafiantes para los más experimentados, hay un sendero para cada nivel. Interesantes son los que llegan hasta los miradores de las playas.

- **Observación de Aves:** Si eres un apasionado de la ornitología, este parque es tu lugar. La rica avifauna incluye coloridos tucanes, majestuosos *motmots* y una variedad de rapaces, lo que lo convierte en un destino soñado para los birdwatchers.

- **Camping:** Para una experiencia verdaderamente inmersiva, el parque cuenta con áreas de camping donde puedes dormir bajo las estrellas, rodeado del canto de la vida silvestre y la serenidad



En pleno descenso de tirolina en el bosque del parque.

del bosque. Es la forma perfecta de desconectar y recargar energías.

- **Picnic Familiar:** Comparte un día de diversión al aire libre en las áreas de picnic, equipadas con mesas y parrillas. Disfruta de un almuerzo rodeado de la belleza natural del parque, creando recuerdos inolvidables con tus seres queridos.

- **Programas Educativos:** Aprovecha los recorridos guiados y las actividades

educativas que te permitirán aprender sobre la biodiversidad del parque y la importancia de la conservación. Perfecto para viajeros curiosos de todas las edades.

Con su enfoque en la educación, el parque fomenta la conciencia sobre la importancia de preservar nuestros ecosistemas y promueve prácticas sostenibles que benefician a todos.

El parque nos permite conectar con la



Otra actividad es la escalada vertical asistida.

naturaleza, mejora la salud física y mental, ofreciendo un espacio ideal para escapar del ajetreo diario y disfrutar de actividades al aire libre.

El parque es un destino clave para el ecoturismo de la zona, atrayendo a visitantes activos interesados en la naturaleza. Una visita no solo enriquece nuestro viaje a El Salvador, sino que también contribuye a la economía local y a la conservación del entorno.





Vista desde el interior de la cueva "El Encanto".

VISITA A LA GRAN CUEVA

La **Gran Cueva**, también conocida como **Cueva El Encanto**, es uno de los atractivos más fascinantes y misteriosos del parque. Esta cueva es una formación geológica natural que ha capturado la atención de exploradores, científicos y turistas por su imponente estructura y la belleza de su entorno. Esta cueva es una cavidad natural abierta de origen volcánico de considerable tamaño, formada por

procesos de erosión y disolución de rocas calizas y andesíticas, típicas de la región.

Su estructura incluye diversas cámaras y corredores, que se extienden por aproximadamente 200 metros. Las paredes de la cueva están cubiertas de estalactitas y estalagmitas, resultado de la precipitación de carbonato de calcio. La temperatura interior se mantiene entre 18 y 22 grados Celsius, creando un microclima que favorece la presencia



El acceso, aunque es sencillo, aparenta inaccesible y muy escondido.

de diversas especies de flora y fauna. La cueva se encuentra rodeada de densa vegetación, lo que añade un aire de misterio y aventura a su exploración. La entrada de la cueva es amplia, permitiendo el acceso fácil a los visitantes.

La cueva es un refugio para una variedad de especies de murciélagos, lo que la convierte en un ecosistema importante para el estudio de la biodiversidad local. Se han registrado al menos cinco especies de

murciélagos, que desempeñan un papel crucial en la polinización y control de insectos en el área. Además, la presencia de líquenes y musgos en las paredes de la cueva indica un ambiente relativamente puro y sin contaminación.

El acceso a la Cueva El Encanto se realiza a través de senderos bien señalizados dentro del parque. Los visitantes pueden disfrutar de una caminata de aproximadamente 30 minutos desde el punto de entrada al



Rotulos antes de acceder a la cueva, nos indican que tipo de habitantes vamos a encontrar.

parque hasta la cueva. La cueva es un destino popular para el ecoturismo, atrayendo tanto a investigadores como a turistas que desean explorar su belleza natural.

Además de su valor natural, la **Cueva El Encanto** tiene un significado cultural para las comunidades locales, que la consideran un lugar sagrado y de conexión con la naturaleza. El parque ofrece programas educativos sobre conservación ambiental, lo que permite a los visitantes y escolares

conocer la importancia de preservar estos ecosistemas frágiles.

Además de su valor natural, la **Cueva El Encanto** tiene un significado cultural para las comunidades locales, que la consideran un lugar sagrado y de conexión con la naturaleza. El parque ofrece programas educativos sobre conservación ambiental, lo que permite a los visitantes y escolares conocer la importancia de preservar estos ecosistemas frágiles.



LA BÓVEDA CENTRAL DE LA CUEVA "EL CANTO" TIENE UN LUGAR ESPECIAL ÚNICO QUE INVITA A LA MEDITACIÓN Y CONTEMPLACIÓN DEL ENTORNO



El pueblo de El Tunco llega hasta la propia playa, donde encontramos bares y restaurantes para surfistas.

PLAYA EL TUNCO: PARAÍSO DEL SURF

Si buscas una escapada a la playa que combine paisajes impresionantes, cultura y la famosa comunidad surfer amigable de **El Salvador**, **Playa El Tunco** es el lugar. Situada en la costa pacífica, a solo 45 minutos de **San Salvador**, esta pequeña joya costera ha ganado popularidad entre surfistas de todo el mundo por sus olas perfectas, su infraestructura pensada para la práctica del surf y su ambiente relajado.

Con una mezcla de rompientes de derecha e izquierda, la playa ofrece condiciones ideales tanto para principiantes como para surfistas experimentados. Las olas suelen ser consistentes durante todo el año, pero son especialmente favorables entre marzo y noviembre. Si eres nuevo en el surf, no te preocupes: hay varias escuelas de surf donde puedes tomar clases con instructores profesionales que te ayudarán a ponerte de pie sobre la tabla en poco tiempo.



CALLES DEL PUEBLO DE "EL TUNCO", DONDE ES PALPABLE EN CADA RINCÓN LA INFLUENCIA DE LA CULTURA SURFERA



Disfrutando de las olas de El Tunco, reconocidas internacionalmente por los surfistas.

La Playa El Tunco es de arena oscura, formada por la erupción de volcanes cercanos, y cuenta con un paisaje impresionante, donde acantilados rocosos se encuentran con el océano. Las puestas de sol son espectaculares, convirtiendo el cielo en una paleta de colores vibrantes al final del día. No olvides llevar tu cámara para capturar esos momentos mágicos.

El pueblo de El Tunco es un lugar vibrante y lleno de vida, donde la cultura surfer se

entrelaza con la calidez de su gente. Las calles están salpicadas de acogedoras tiendas, restaurantes con sabor local y coloridos hostales que ofrecen un ambiente amigable para los visitantes. Disfruta de un delicioso ceviche fresco o relájate con un cóctel tropical mientras escuchas música en vivo en uno de los bares locales.

La comunidad surfer es muy unida, lo que crea un ambiente acogedor y divertido.



La playa de El Tunco se caracteriza por ser de piedra de origen volcánico.

Aquí, los surfistas de todas partes del mundo se reúnen para compartir historias, hacer nuevos amigos y disfrutar de la pasión por este emocionante deporte. Además, el ambiente relajado hace que El Tunco sea perfecto para aquellos que buscan desconectar y disfrutar de unas vacaciones llenas de diversión y aventura.

El Tunco forma parte de una zona más amplia conocida como **Surf City**, que abarca varias playas cercanas, cada una

con su propio encanto y características únicas. Desde las tranquilas aguas de **Playa La Libertad** hasta las emocionantes olas de **Playa El Zonte**, **Surf City** es un destino idílico para los amantes del surf.

Además, **Surf City** no solo se enfoca en el surf, sino que también promueve el ecoturismo y la sostenibilidad. Aquí encontrarás festivales de surf, eventos de limpieza de playas y actividades culturales que celebran la rica herencia salvadoreña.



MIRADAS VIAJERAS TV

MAGAZINE



EL PRIMER PROGRAMA DE TURISMO DE LA TELEVISIÓN EN ESPAÑA

Dirigido y presentado por Fernando Valmaseda. Dos horas de emociones, de experiencias, de sensaciones y de destinos nacionales e internacionales, de pueblos, gastronomía, escapadas y propuestas, de análisis de la actualidad y de entrevistas a los grandes protagonistas del sector.

